0
Àmbits

17013_solgeo_comerç_v01.qgs 2017-04-19

A3

0 Àmbits

17021 cartografia de dades a Ciutat Vella

300.000 Km/s

trescientosmil

C/Pallars 85, 6è 1a 08018 Barcelona www.300000kms.net

51
Teixit urbà - morfologia

17013_solgeo_comerç_v01.qgs 2017-04-19

A3

51 Teixit urbà - morfologia

17021 cartografia de dades a Ciutat Vella

300.000 Km/s

trescientosmil

C/Pallars 85, 6è 1a 08018 Barcelona www.300000kms.net

Dada:
Cadastre

Origen:
Sede Nacional del Catastro

Periode:
Extracció realitzada al setembre del 2016 obtinguda de la seu nacional del cadastre.

Contingut:
Descripció morfològica del edificis de la ciutat, amb la descripció del tipus d'us, metres construïts, antiguitat...

Resolució
Si el teixit urbà que es descriu no ha estat renovat recentment (és a dir, un registrador de la propietat no hi ha hagut de fer cap acta), aleshores hi ha molts errors; sobretot al voltant dels usos de l'edifici i alguns detalls morfològics.

Agregació:
Sense agregar

Lectura:
Descripció morfològica de la ciutat, on es veuen les superfícies edificades (negre) i l'espai públic, amb els parcs i jardins privats (groc). No apareix descripció de l'àmbit portuari ja que aquesta dada no és pública.

100 0 100 200 300 m

Projecció ETRS89-31N (25831)

17021 cadastre_v05.qgs 2017-04-19

Escala 1:10.000 A3

101 Descripció del teixit construït

17021 cartografia de dades a Ciutat Vella

300.000 Km/s
trescientosmil
C/Pallars 85, 6è 1a 08018 Barcelona www.300000kms.net

avg : 4 m2

med : 5 m2

min : 1 m2

max : 38 m2

Dada:
Cadastre

Origen:
Sede Nacional del Catastro

Periode:
Extracció realitzada al setembre del 2016 obtinguda de la seu nacional del cadastre.

Contingut:
Descripció morfològica del edificis de la ciutat, amb la descripció del tipus d'us, metres construïts, antiguitat...

Resolució
Si el teixit urbà que es descriu no ha estat renovat recentment (és a dir, un registrador de la propietat no hi ha hagut de fer cap acta), aleshores hi ha molts errors; sobretot al voltant dels usos de l'edifici i alguns detalls morfològics.

Agregació:
Sense agregar

Lectura:
Metres quadrats de superfície construïda per superfície de parcel·la (densitat construida). Ciutat Vella té una densitat construïda alta, però ni molt menys la més alta de la ciutat. Tot i això, existeixen punts concrets amb valors elevats com per exemple la Barceloneta (a causa de la manca de patis) i alguns edificis "singulars" del districte.

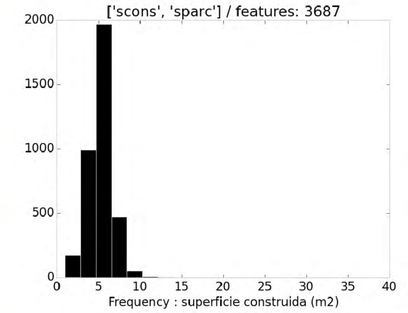

100 0 100 200 300 m

Projecció ETRS89-31N (25831)

17021 cadastre_v05.qgs 2017-04-19

Escala 1:10.000 A3

102 Densitat construïda

17021 cartografia de dades a Ciutat Vella

300.000 Km/s
trescientosmil
C/Pallars 85, 6è 1a 08018 Barcelona www.300000kms.net

min : 0 plantes

max : 25 plantes

avg : 4 plantes

med : 5.0 plantes

Dada:
Cadastre

Origen:
Sede Nacional del Catastro

Periode:
Extracció realitzada al setembre del 2016 obtinguda de la seu nacional del cadastre.

Contingut:
Descripció morfològica del edificis de la ciutat, amb la descripció del tipus d'us, metres construïts, antiguitat...

Resolució
Si el teixit urbà que es descriu no ha estat renovat recentment (és a dir, un registrador de la propietat no hi ha hagut de fer cap acta), aleshores hi ha molts errors; sobretot al voltant dels usos de l'edifici i alguns detalls morfològics.

Agregació:
Sense agregar

Lectura:
Número de plantes sobre rasant. Ciutat Vella no és "alta". De forma singular alguns dels seus edificis tenen alçades fora de la mitja. Habitualment es tracta d'excepcions dins del marc del planejament actual.

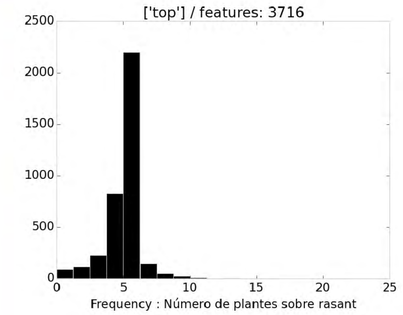

100 0 100 200 300 m

Projecció ETRS89-31N (25831)

17021 cadastre_v05.qgs 2017-04-19

Escala 1:10.000 A3

103 Volum construït

17021 cartografia de dades a Ciutat Vella

300.000 Km/s

trescientosmil

C/Pallars 85, 6è 1a 08018 Barcelona www.300000kms.net

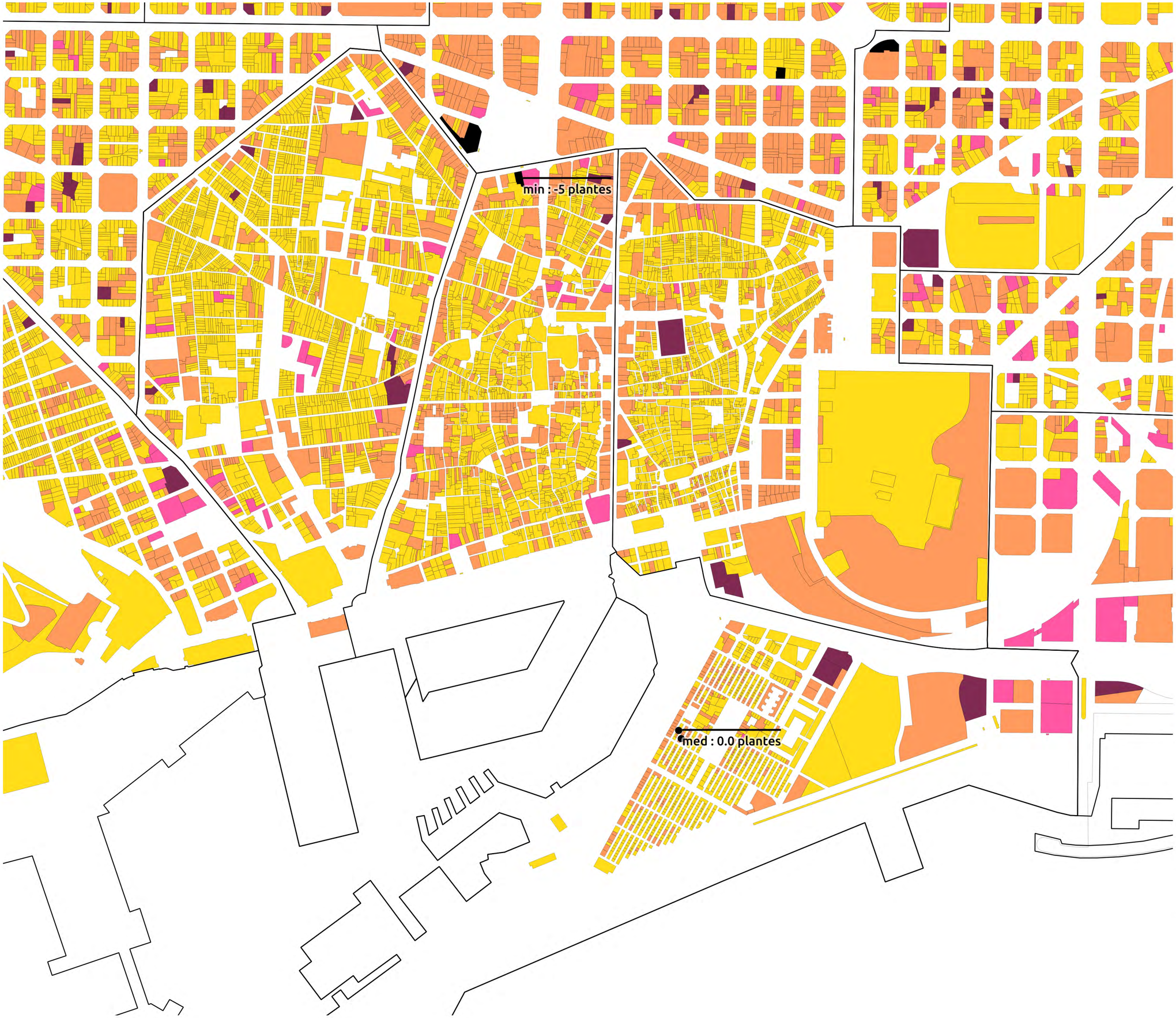

Dada:
Cadastre

Origen:
Sede Nacional del Catastro

Periode:
Extracció realitzada al setembre del 2016 obtinguda de la seu nacional del cadastre.

Contingut:
Descripció morfològica del edificis de la ciutat, amb la descripció del tipus d'us, metres construïts, antiguitat...

Resolució
Si el teixit urbà que es descriu no ha estat renovat recentment (és a dir, un registrador de la propietat no hi ha hagut de fer cap acta), aleshores hi ha molts errors; sobretot al voltant dels usos de l'edifici i alguns detalls morfològics.

Agregació:
Sense agregar

Lectura:
Número de plantes sota rasant. Ciutat Vella, en ser un teixit antic, no té molts soterranis. Són relativament habituals soterranis o semisoterranis d'una planta. Més enllà d'això, és a causa de les transformacions intenses sobre algunes edificacions que s'ha aportat gran quantitat de superfície sota rasant.

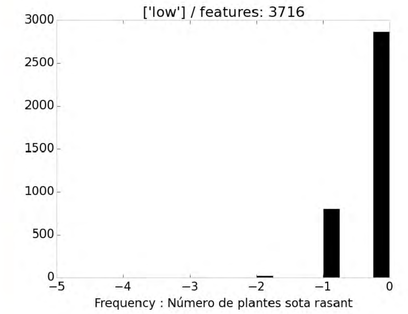

100 0 100 200 300 m

Projecció ETRS89-31N (25831)

17021 cadastre_v05.qgs 2017-04-19

Escala 1:10.000 A3

104 Volum construït sota rasant

17021 cartografia de dades a Ciutat Vella

300.000 Km/s
trescientosmil
C/Pallars 85, 6è 1a 08018 Barcelona www.300000kms.net

Dada:
Cadastre

Origen:
Sede Nacional del Catastro

Periode:
Extracció realitzada al setembre del 2016 obtinguda de la seu nacional del cadastre.

Contingut:
Descripció morfològica del edificis de la ciutat, amb la descripció del tipus d'us, metres construïts, antiguitat...

Resolució
Si el teixit urbà que es descriu no ha estat renovat recentment (és a dir, un registrador de la propietat no hi ha hagut de fer cap acta), aleshores hi ha molts errors; sobretot al voltant dels usos de l'edifici i alguns detalls morfològics.

Agregació:

Lectura:
Representació dels eixos viaris a Ciutat Vella segons el seu valor d'integració a 2km calculat amb l'algoritme depthx (space syntax)

100 0 100 200 300 m

Projecció ETRS89-31N (25831)

17021 cadastre_v05.qgs 2017-04-19

Escala 1:10.000 A3

105 Jerarquia dels eixos

17021 cartografia de dades a Ciutat Vella

300.000 Km/s

trescientosmil

C/Pallars 85, 6è 1a 08018 Barcelona www.300000kms.net

med : 5

avg : 4

min : 0

max : 8

Dada:
Cadastre

Origen:
Sede Nacional del Catastro

Periode:
Extracció realitzada al setembre del 2016 obtinguda de la seu nacional del cadastre.

Contingut:
Descripció morfològica del edificis de la ciutat, amb la descripció del tipus d'us, metres construïts, antiguitat...

Resolució
Si el teixit urbà que es descriu no ha sigut renovat recentment (es a dir, un registrador de la propietat no hi ha hagut de fer cap acta) aleshores hi han molts errors. Sobretot al voltant dels usos de l'edifici i alguns detalls morfològics.

Agregació:
Sense agregar

Lectura:
Qualitat de la construcció segons el registre del cadastre. És una dada molt orientativa que només fa referència als elements constructius, sense atendre l'eficiència energètica de l'edifici o si estan equipats amb ascensors. Sent una dada tant extesa, si que en el cas de Ciutat Vella mostra molt bé Barris com la Barcelona o el Raval tenen les pitjors qualitats de construcció dins de la ciutat de Barcelona. Una construcció deficient té efectes directes sobre l'aïllament acústic. La qualitat de les fusteries, el tipus de vidre emprat (climalit o simple), el gruix dels envans o inclús el gruix dels murs de façana afecten l'aïllament tèrmic però també l'acústic.

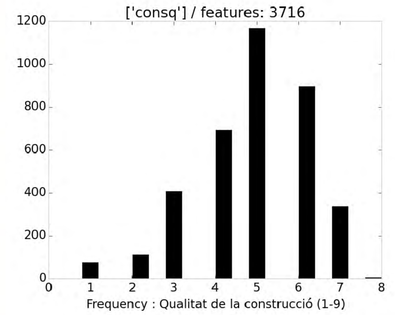

100 0 100 200 300 m

Projecció ETRS89-31N (25831)

17021 cadastre_v05.qgs 2017-04-19

Escala 1:10.000 A3

110 Qualitat de la construcció

17021 cartografia de dades a Ciutat Vella

300.000 Km/s

trescientosmil

C/Pallars 85, 6è 1a 08018 Barcelona www.300000kms.net

min : 1019

avg : 1903

med : 1900.0

max : 2015

Dada:
Cadastre

Origen:
Sede Nacional del Catastro

Periode:
Extracció realitzada al setembre del 2016 obtinguda de la seu nacional del cadastre.

Contingut:
Descripció morfològica del edificis de la ciutat, amb la descripció del tipus d'us, metres construïts, antiguitat...

Resolució
Si el teixit urbà que es descriu no ha sigut renovat recentment (es a dir, un registrador de la propietat no hi ha hagut de fer cap acta) aleshores hi han molts errors. Sobretot al voltant dels usos de l'edifici i alguns detalls morfològics.

Agregació:
Sense agregar

Lectura:
Edat de construcció de l'edifici segons cadastre. Més enllà del 1900 no hi ha valors i totes les dates s'asimilen a 1900. És per això que no hi ha distinció amb les parts més antigues de l'Eixample (1859) quan la diferència temporal real és major. Aquest document mostra l'origen temporal dels edificis hagin estat transformats o no.

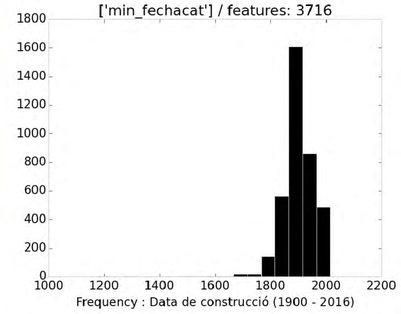

min — max

100 0 100 200 300 m

Projecció ETRS89-31N (25831)

17021 cadastre_v05.qgs 2017-04-19

Escala 1:10.000 A3

111 Antiguitat de la construcció

17021 cartografia de dades a Ciutat Vella

300.000 Km/s

trescientosmil

C/Pallars 85, 6è 1a 08018 Barcelona www.300000kms.net

med.: 3916.0 anys

min.: 1711 anys

max.: 4031 anys

Dada:
Cadastre

Origen:
Sede Nacional del Catastro

Periode:
Extracció realitzada al setembre del 2016 obtinguda de la seu nacional del cadastre.

Contingut:
Descripció morfològica del edificis de la ciutat, amb la descripció del tipus d'us, metres construïts, antiguitat...

Resolució
Si el teixit urbà que es descriu no ha sigut renovat recentment (es a dir, un registrador de la propietat no hi ha hagut de fer cap acta) aleshores hi han molts errors. Sobretot al voltant dels usos de l'edifici i alguns detalls morfològics.

Agregació:
Sense agregar

Lectura:
De forma cíclica els edificis de la ciutat pateixen intervencions que queden registrades en el Cadastre com per exemple instal·lar un ascensor, subdividir la propietat d'un espai, realitzar reformes estructurals, restauracions, canvis d'usos... Es tracta d'intervencions que requereixen el pas d'un tècnic i, per tant, són un indicador de com de "supervisada" ha sigut aquesta edificació. La dada que aquí es mostra és l'antiguitat de l'edifici, tenint en compte les intervencions posteriors a la seva construcció.

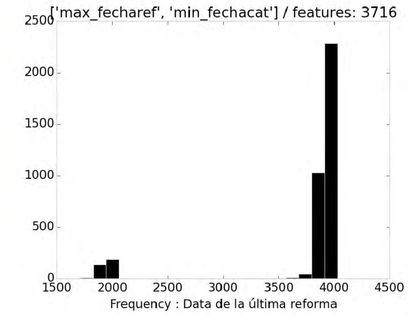

min max

100 0 100 200 300 m

Projecció ETRS89-31N (25831)

17021 cadastre_v05.qgs 2017-04-19

Escala 1:10.000 A3

112 Actualització del teixit

17021 cartografia de dades a Ciutat Vella

300.000 Km/s
trescientosmil
C/Pallars 85, 6è 1a 08018 Barcelona www.300000kms.net

Dada:
Catàleg del Patrimoni de Barcelona

Origen:
Ajuntament de Barcelona

Periode:
Febrer del 2016

Contingut:
Contingut del catàleg del patrimoni de Barcelona, amb les categories A, B, C

Resolució
Només es disposen de les dades de Ciutat Vella

Agregació:
Sense agregar

Lectura:
Ciutat Vella concentra una gran part del patrimoni de tota la ciutat, classificat en tres categories de protecció -A (blau), B(rosa i C (taronja). Actualment la catalogació com a patrimoni pot dificultar la renovació dels teixits a causa dels complexos processos que s'obren en el moment d'actuar. Aquest mapa ens indica zones on l'actuació pot ser més complexa. En termes generals s'observa com la Barceloneta només té elements de patrimoni tipus C i B i que a la banda esquerra del Raval es redueix significativament el nombre d'elements catalogats.

min max

100 0 100 200 300 m

Projecció ETRS89-31N (25831)

17021 cadastre_v05.qgs 2017-04-19

Escala 1:10.000 A3

113 Elements patrimonials

17021 cartografia de dades a Ciutat Vella

300.000 Km/s

trescientosmil

C/Pallars 85, 6è 1a 08018 Barcelona www.300000kms.net

119
Teixit urbà - usos

17013_solgeo_comerç_v01.qgs 2017-04-19

A3

119 Teixit urbà - usos

17021 cartografia de dades a Ciutat Vella

300.000 Km/s

trescientosmil

C/Pallars 85, 6è 1a 08018 Barcelona www.300000kms.net

max : 11.9166666667 m2

avg : 4.49544132668 m2

med : 4.59108470975 m2

Dada:
Cadastre

Origen:
Sede Nacional del Catastro

Periode:
Extracció realitzada al setembre del 2016 obtinguda de la Seu Nacional del Cadastre.

Contingut:
Descripció morfològica del edificis de la ciutat, amb la descripció del tipus d'us, metres construïts, antiguitat...

Resolució
Si el teixit urbà que es descriu no ha estat renovat recentment (és a dir, un registrador de la propietat no hi ha hagut de fer cap acta), aleshores hi ha molts errors; sobretot al voltant dels usos de l'edifici i alguns detalls morfològics.

Agregació:
Sense agregar

Lectura:
Superfície cadastral destinada a ús d'habitatge. Es detecten grans buits en el continuum d'habitatge generats per grans equipaments i espais públics (projectats com a grans esponjaments durant la transició democràtica).

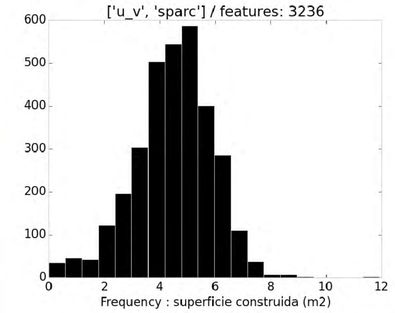

min max

100 0 100 200 300 m

Projecció ETRS89-31N (25831)

17021 cadastre_v05.qgs 2017-04-19

Escala 1:10.000 A3

120 Ús habitatge

17021 cartografia de dades a Ciutat Vella

300.000 Km/s
trescientosmil
C/Pallars 85, 6è 1a 08018 Barcelona www.300000kms.net

max : 11.4948096886 m2

med : 0.872204472843 m2

avg : 1.01979579985 m2

min : 0.00353522185243 m2

Dada:
Cadastre

Origen:
Sede Nacional del Catastro

Periode:
Extracció realitzada al setembre del 2016 obtinguda de la Seu Nacional del Cadastre.

Contingut:
Descripció morfològica del edificis de la ciutat, amb la descripció del tipus d'us, metres construïts, antiguitat...

Resolució
Si el teixit urbà que es descriu no ha estat renovat recentment (és a dir, un registrador de la propietat no hi ha hagut de fer cap acta), aleshores hi ha molts errors; sobretot al voltant dels usos de l'edifici i alguns detalls morfològics.

Agregació:
Sense agregar

Lectura:
Superfície cadastral destinada a ús comercial. S'ha detectat que aquesta dada tendeix a tenir errors en edificis que no han estat actualitzats.

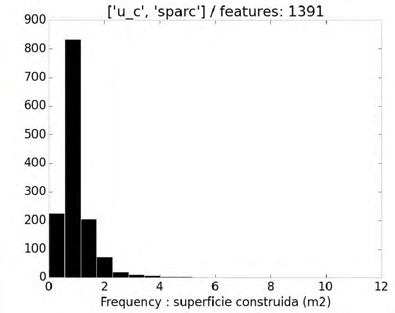

min max

100 0 100 200 300 m

Projecció ETRS89-31N (25831)

17021 cadastre_v05.qgs 2017-04-19

Escala 1:10.000 A3

121 Ús comerç

17021 cartografia de dades a Ciutat Vella

300.000 Km/s

trescientosmil

C/Pallars 85, 6è 1a 08018 Barcelona www.300000kms.net

avg : 2.50754962265 m2

max : 21.0850439883 m2

min : 0.0056594224015 m2

med : 1.3237704918 m2

Dada:
Cadastre

Origen:
Sede Nacional del Catastro

Periode:
Extracció realitzada al setembre del 2016 obtinguda de la Seu Nacional del Cadastre.

Contingut:
Descripció morfològica del edificis de la ciutat, amb la descripció del tipus d'us, metres construïts, antiguitat...

Resolució
Si el teixit urbà que es descriu no ha estat renovat recentment (és a dir, un registrador de la propietat no hi ha hagut de fer cap acta), aleshores hi ha molts errors; sobretot al voltant dels usos de l'edifici i alguns detalls morfològics.

Agregació:
Sense agregar

Lectura:
Superfície cadastral destinada a ús d'oficines. S'ha detectat que aquesta dada tendeix a tenir errors en edificis que no han estat actualitzats. La presència d'oficines és poc rellevants respecte d'altres districtes, sent important sobre la Via Laietana.

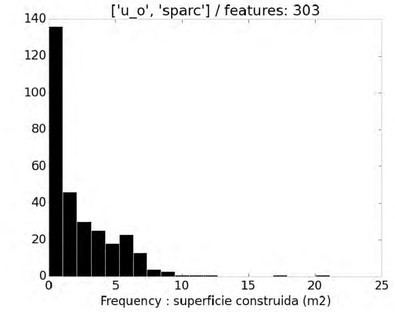

min max

100 0 100 200 300 m

Projecció ETRS89-31N (25831)

17021 cadastre_v05.qgs 2017-04-19

Escala 1:10.000 A3

122 Ús oficina

17021 cartografia de dades a Ciutat Vella

300.000 Km/s

trescientosmil

C/Pallars 85, 6è 1a 08018 Barcelona www.300000kms.net

avg : 0.934804420408 m2

max : 4.44848484848 m2

min : 0.00289105995307 m2

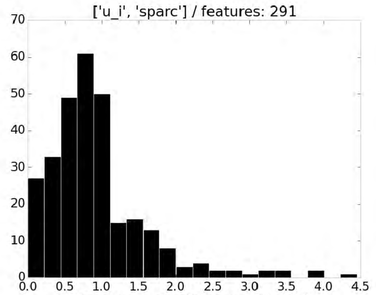

Dada:
Cadastre

Origen:
Sede Nacional del Catastro

Periode:
Extracció realitzada al setembre del 2016 obtinguda de la Seu Nacional del Cadastre.

Contingut:
Descripció morfològica del edificis de la ciutat, amb la descripció del tipus d'us, metres construïts, antiguitat...

Resolució
Si el teixit urbà que es descriu no ha estat renovat recentment (és a dir, un registrador de la propietat no hi ha hagut de fer cap acta), aleshores hi ha molts errors; sobretot al voltant dels usos de l'edifici i alguns detalls morfològics.

Agregació:
Sense agregar

Lectura:
Superfície cadastral destinada a ús industrial. Si bé Ciutat Vella va arribar a acollir grans peces fabrils, l'ús industrial en l'actualitat és mínim.

min max

100 0 100 200 300 m

Projecció ETRS89-31N (25831)

17021 cadastre_v05.qgs 2017-04-19

Escala 1:10.000 A3

123 Ús industrial

17021 cartografia de dades a Ciutat Vella

300.000 Km/s
trescientosmil
C/Pallars 85, 6è 1a 08018 Barcelona www.300000kms.net

max : 6.89330079858 m2

med : 0.977773022995 m2

avg : 1.78031258452 m2

min : 0.102763117044 m2

Dada:
Cadastre

Origen:
Sede Nacional del Catastro

Periode:
Extracció realitzada al setembre del 2016 obtinguda de la Seu Nacional del Cadastre.

Contingut:
Descripció morfològica del edificis de la ciutat, amb la descripció del tipus d'us, metres construïts, antiguitat...

Resolució
Si el teixit urbà que es descriu no ha estat renovat recentment (és a dir, un registrador de la propietat no hi ha hagut de fer cap acta), aleshores hi ha molts errors; sobretot al voltant dels usos de l'edifici i alguns detalls morfològics.

Agregació:
Sense agregar

Lectura:
Superfície cadastral destinada a ús d'espectacle. Es destaquen les grans peces d'espectacle situades a Via Laietana, la Rambla i el Paral·lel.

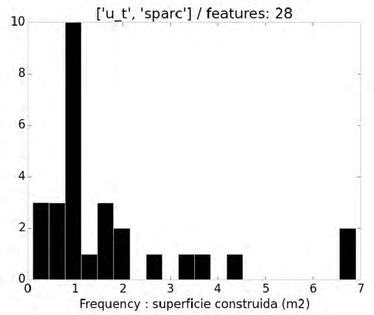

min max

100 0 100 200 300 m

Projecció ETRS89-31N (25831)

17021 cadastre_v05.qgs 2017-04-19

Escala 1:10.000 A3

124 Ús espectacle

17021 cartografia de dades a Ciutat Vella

300.000 Km/s
trescientosmil
C/Pallars 85, 6è 1a 08018 Barcelona www.300000kms.net

med : 1.96927674579 m2

avg : 2.41442069084 m2

min : 0.00065539909833 m2

max : 7.9435483871 m2

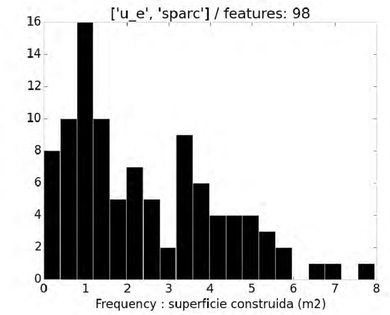

Dada:
Cadastre

Origen:
Sede Nacional del Catastro

Periode:
Extracció realitzada al setembre del 2016 obtinguda de la Seu Nacional del Cadastre.

Contingut:
Descripció morfològica del edificis de la ciutat, amb la descripció del tipus d'us, metres construïts, antiguitat...

Resolució
Si el teixit urbà que es descriu no ha estat renovat recentment (és a dir, un registrador de la propietat no hi ha hagut de fer cap acta), aleshores hi ha molts errors; sobretot al voltant dels usos de l'edifici i alguns detalls morfològics.

Agregació:
Sense agregar

Lectura:
Superfície cadastral destinada a ús cultural. L'ús cultural té un impacte important a Ciutat Vella, pel que fa a la superfície dedicada a aquest ús. En alguns casos, les peces culturals de gran envergadura generen discontinuïtats d'ús.

min max

100 0 100 200 300 m

Projecció ETRS89-31N (25831)

17021 cadastre_v05.qgs 2017-04-19

Escala 1:10.000 A3

125 Ús cultural

17021 cartografia de dades a Ciutat Vella

300.000 Km/s

trescientosmil

C/Pallars 85, 6è 1a 08018 Barcelona www.300000kms.net

avg : 2.78618433444 m2

max : 9.40691489362 m2

med : 2.00465772866 m2

Dada:
Cadastre

Origen:
Sede Nacional del Catastro

Periode:
Extracció realitzada al setembre del 2016 obtinguda de la Seu Nacional del Cadastre.

Contingut:
Descripció morfològica del edificis de la ciutat, amb la descripció del tipus d'us, metres construïts, antiguitat...

Resolució
Si el teixit urbà que es descriu no ha estat renovat recentment (és a dir, un registrador de la propietat no hi ha hagut de fer cap acta), aleshores hi ha molts errors; sobretot al voltant dels usos de l'edifici i alguns detalls morfològics.

Agregació:
Sense agregar

Lectura:
Superfície cadastral destinada a ús d'oci i hosteleria. Existeix una certa concentració d'aquest tipus d'ús sobre eixos concrets i en parcel·la de gra petit.

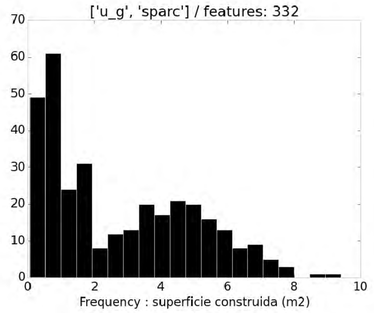

min max

100 0 100 200 300 m

Projecció ETRS89-31N (25831)

17021 cadastre_v05.qgs 2017-04-19

Escala 1:10.000 A3

126 Ús oci I hosteleria

17021 cartografia de dades a Ciutat Vella

300.000 Km/s

trescientosmil

C/Pallars 85, 6è 1a 08018 Barcelona www.300000kms.net

med.:1.41826422905 m2

max.:6.78091872792 m2

min.:0.12030075188 m2

avg.:1.75315223758 m2

Dada:
Cadastre

Origen:
Sede Nacional del Catastro

Periode:
Extracció realitzada al setembre del 2016 obtinguda de la Seu Nacional del Cadastre.

Contingut:
Descripció morfològica del edificis de la ciutat, amb la descripció del tipus d'us, metres construïts, antiguitat...

Resolució
Si el teixit urbà que es descriu no ha estat renovat recentment (és a dir, un registrador de la propietat no hi ha hagut de fer cap acta), aleshores hi ha molts errors; sobretot al voltant dels usos de l'edifici i alguns detalls morfològics.

Agregació:
Sense agregar

Lectura:
Superfície cadastral destinada a ús esportiu, sanitari i religiós

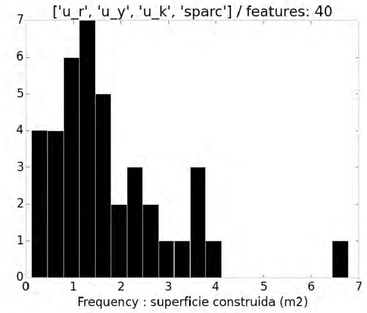

100 0 100 200 300 m

Projecció ETRS89-31N (25831)

17021 cadastre_v05.qgs 2017-04-19

Escala 1:10.000 A3

127 Ús esportiu+sanitari+religiós

17021 cartografia de dades a Ciutat Vella

300.000 Km/s

trescientosmil

C/Pallars 85, 6è 1a 08018 Barcelona www.300000kms.net

Dada:
Cadastre

Origen:
Sede Nacional del Catastro

Periode:
Extracció realitzada al setembre del 2016 obtinguda de la Seu Nacional del Cadastre.

Contingut:
Descripció morfològica del edificis de la ciutat, amb la descripció del tipus d'us, metres construïts, antiguitat...

Resolució
Si el teixit urbà que es descriu no ha estat renovat recentment (és a dir, un registrador de la propietat no hi ha hagut de fer cap acta), aleshores hi ha molts errors; sobretot al voltant dels usos de l'edifici i alguns detalls morfològics.

Agregació:
Sense agregar

Lectura:
Ús dominant a cada parcel·la. Es superposa l'ús d'habitatge (negre) amb el comerç (rosa), les oficines (groc) i la indústria (taronja) mentre que en gris clar es grafien la resta d'usos cadastrals.

100 0 100 200 300 m

Projecció ETRS89-31N (25831)

17021 cadastre_v05.qgs 2017-04-19

Escala 1:10.000 A3

128 Ús dominant

17021 cartografia de dades a Ciutat Vella

300.000 Km/s
trescientosmil
C/Pallars 85, 6è 1a 08018 Barcelona www.300000kms.net

avg : 71.4040200406 % habitatge

min : 0.0 % habitatge

med : 82.1116123726 % habitatge

max : 100.0 % habitatge

Dada:
Cadastre

Origen:
Sede Nacional del Catastro

Periode:
Extracció realitzada al setembre del 2016 obtinguda de la Seu Nacional del Cadastre.

Contingut:
Descripció morfològica del edificis de la ciutat, amb la descripció del tipus d'us, metres construïts, antiguitat...

Resolució
Si el teixit urbà que es descriu no ha estat renovat recentment (és a dir, un registrador de la propietat no hi ha hagut de fer cap acta), aleshores hi ha molts errors; sobretot al voltant dels usos de l'edifici i alguns detalls morfològics.

Agregació:
Agregat a una graella de 100*100m amb origen lat:0 lon:0

Lectura:
Proporció d'habitatge (blau) respecte dels altres usos (rosa) de forma agregada a una graella de 100 x 100 . Si bé l'habitatge té una presència gairebé dominant sobre la resta d'usos a tot el districte, els límits del barri (entorn de Plaça Catalunya, Passeig Picasso, front marítim) i els eixos més importants (La Rambla, Via Laietana) es dediquen a altres usos.

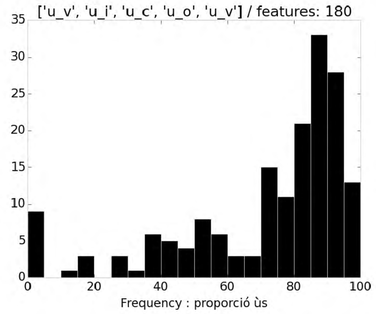

v1 v2

100 0 100 200 300 m

Projecció ETRS89-31N (25831)

17021 cadastre_v05.qgs 2017-04-19

Escala 1:10.000 A3

129 Ús habitatge en proporció

17021 cartografia de dades a Ciutat Vella

300.000 Km/s

trescientosmil

C/Pallars 85, 6è 1a 08018 Barcelona www.300000kms.net

Dada:
Cadastre

Origen:
Sede Nacional del Catastro

Periode:
Extracció realitzada al setembre del 2016 obtinguda de la Seu Nacional del Cadastre.

Contingut:
Descripció morfològica del edificis de la ciutat, amb la descripció del tipus d'us, metres construïts, antiguitat...

Resolució
Si el teixit urbà que es descriu no ha estat renovat recentment (és a dir, un registrador de la propietat no hi ha hagut de fer cap acta), aleshores hi ha molts errors; sobretot al voltant dels usos de l'edifici i alguns detalls morfològics.

Agregació:
Agregat a una graella de 100*100m amb origen lat:0 lon:0

Lectura:
Es mostren els usos de cadastre en percentatges de forma agregada a una graella de 100 x 100. La indústria (rosa) té generalment una menor proporció respecte del comerç i les oficines (en taronja i blau respectivament).

v1 v2 v3

100 0 100 200 300 m

Projecció ETRS89-31N (25831)

17021 cadastre_v05.qgs 2017-04-19

Escala 1:10.000 A3

131 Proporció d'usos: indústria, comerç, oficina

17021 cartografia de dades a Ciutat Vella

300.000 Km/s
trescientosmil
C/Pallars 85, 6è 1a 08018 Barcelona www.300000kms.net

Dada:
Cadastre

Origen:
Sede Nacional del Catastro

Periode:
Extracció realitzada al setembre del 2016 obtinguda de la Seu Nacional del Cadastre.

Contingut:
Descripció morfològica del edificis de la ciutat, amb la descripció del tipus d'us, metres construïts, antiguitat...

Resolució
Si el teixit urbà que es descriu no ha estat renovat recentment (és a dir, un registrador de la propietat no hi ha hagut de fer cap acta), aleshores hi ha molts errors; sobretot al voltant dels usos de l'edifici i alguns detalls morfològics.

Agregació:
Agregat a una graella de 100*100m amb origen lat:0 lon:0

Lectura:
Es mostren els usos de cadastre en percentatges de forma agregada a una graella de 100 x 100. Lús d'oci i hosteleria (rosa) predomina en moltes àrees per sobre de l'ús d'espectacle (blau) i l'ús cultural (taronja).

v1 v2 v3

100 0 100 200 300 m

Projecció ETRS89-31N (25831)

17021 cadastre_v05.qgs 2017-04-19

Escala 1:10.000 A3

132 Proporció d'usos: oci, cultura, espectacle

17021 cartografia de dades a Ciutat Vella

300.000 Km/s
trescientosmil
C/Pallars 85, 6è 1a 08018 Barcelona www.300000kms.net

139
Teixit urbà - lloguer

17013_solgeo_comerç_v01.qgs 2017-04-19

A3

139 Teixit urbà - lloguer

17021 cartografia de dades a Ciutat Vella

300.000 Km/s

trescientosmil

C/Pallars 85, 6è 1a 08018 Barcelona www.300000kms.net

max : 20 ofertes

avg : 4 ofertes

min : 1 ofertes

Dada:
Lloguer

Origen:
Fotocasa.es

Periode:
25/09/2016 -04/11/2106

Contingut:
Oferta, preus i descripció dels immobles en lloguer a Barcelona

Resolució
Ens tracta d'una dada rascada del portal Fotocasa, en molts casos la geolocalització presenta desviacions per tal d'ocultar la posició real de l'immoble, però amb una graella de 100x100 la dada es torna consistent.

Agregació:
Agregat a una graella de 100*100m amb origen lat:0 lon:0

Lectura:
Nombre d'ofertes úniques de lloguer d'habitatges. La dada és molt rellevant ja que s'observa com a les zones on hi ha més habitatge (com per exemple El Raval) és on hi ha menys oferta.

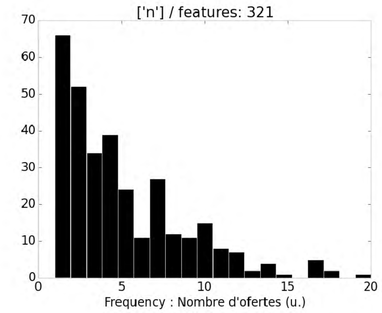

v1

200 0 200 400 600 m

Projecció ETRS89-31N (25831)

17021 part2_3_V06.qgs 2017-04-19

Escala 1:15.000 A3

140 oferta habitatge en lloguer

17021 cartografia de dades a Ciutat Vella

300.000 Km/s

trescientosmil

C/Pallars 85, 6è 1a 08018 Barcelona www.300000kms.net

max : 24 ofertes

avg : 4 ofertes

min : 1 ofertes

med : 3.0 ofertes

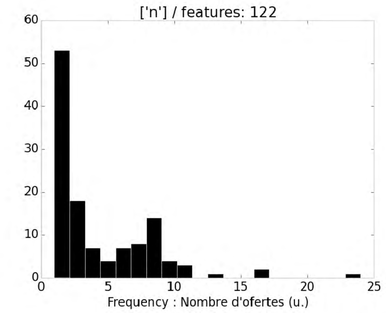

Dada:
Lloguer

Origen:
Fotocasa.es

Periode:
25/09/2016 -04/11/2106

Contingut:
Oferta, preus i descripció dels immobles en lloguer a Barcelona

Resolució
Ens tracta d'una dada rascada del portal Fotocasa, en molts casos la geolocalització presenta desviacions per tal d'ocultar la posició real de l'immoble, però amb una graella de 100x100 la dada es torna consistent.

Agregació:
Agregat a una graella de 100*100m amb origen lat:0 lon:0

Lectura:
Nombre d'ofertes úniques de lloguer d'oficines. Aquí l'oferta acompanya a aquells àmbits on hi ha sòl destinat a oficines. L'oferta és limitada en relació amb altres districtes (Eixample o Sant Martí).

v1

200 0 200 400 600 m

Projecció ETRS89-31N (25831)

17021 part2_3_V06.qgs 2017-04-19

Escala 1:15.000 A3

141 oferta oficines en lloguer

17021 cartografia de dades a Ciutat Vella

300.000 Km/s

trescientosmil

C/Pallars 85, 6è 1a 08018 Barcelona www.300000kms.net

max : 17 ofertes

min : 1 ofertes

avg : 2 ofertes

Dada:
Lloguer

Origen:
Fotocasa.es

Període:
25/09/2016 -04/11/2106

Contingut:
Oferta, preus i descripció dels immobles en lloguer a Barcelona

Resolució
Ens tracta d'una dada rascada del portal Fotocasa, en molts casos la geolocalització presenta desviacions per tal d'ocultar la posició real de l'immoble, però amb una graella de 100x100 la dada es torna consistent.

Agregació:
Agregat a una graella de 100*100m amb origen lat:0 lon:0

Lectura:
Nombre d'ofertes úniques de lloguer de comerços. Aquí cal posar l'accent en la part inferior del Raval on hi ha molt poca oferta malgrat que, tal i com es veurà en la sèrie de plànols de demografia, hi ha molta població resident i locals a disposició

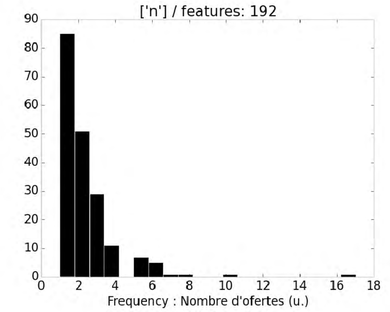

v1

200 0 200 400 600 m

Projecció ETRS89-31N (25831)

17021 part2_3_V06.qgs 2017-04-19

Escala 1:15.000 A3

142 oferta comerços en lloguer

17021 cartografia de dades a Ciutat Vella

300.000 Km/s

trescientosmil

C/Pallars 85, 6è 1a 08018 Barcelona www.300000kms.net

Dada:
Lloguer

Origen:
Fotocasa.es

Periode:
25/09/2016 -04/11/2106

Contingut:
Oferta, preus i descripció dels immobles en lloguer a Barcelona

Resolució
Ens tracta d'una dada rascada del portal Fotocasa, en molts casos la geolocalització presenta desviacions per tal d'ocultar la posició real de l'immoble, però amb una graella de 100x100 la dada es torna consistent.

Agregació:
Agregat a una graella de 100*100m amb origen lat:0 lon:0

Lectura:
Resum nombre d'ofertes úniques de lloguer d'habitatges (blau), oficines (rosa) i comerços (taronja). A diferència del què succeix a la part inferior de l'Eixample, a Ciutat Vella hi ha sobretot una gran oferta (públicada) de lloguer d'habitatge.

v1 v2 v3 v1

200 0 200 400 600 m

Projecció ETRS89-31N (25831)

17021 part2_3_V06.qgs 2017-04-19

Escala 1:15.000 A3

143 resum oferta lloguer

17021 cartografia de dades a Ciutat Vella

300.000 Km/s
trescientosmil
C/Pallars 85, 6è 1a 08018 Barcelona www.300000kms.net

min : 10 e/m2

med : 19 e/m2

max : 1690 e/m2

avg : 29 e/m2

Dada:
Lloguer

Origen:
Fotocasa.es

Periode:
25/09/2016 -04/11/2106

Contingut:
Oferta, preus i descripció dels immobles en lloguer a Barcelona

Resolució
Ens tracta d'una dada rascada del portal Fotocasa, en molts casos la geolocalització presenta desviacions per tal d'ocultar la posició real de l'immoble, però amb una graella de 100x100 la dada es torna consistent.

Agregació:
Agregat a una graella de 100*100m amb origen lat:0 lon:0

Lectura:
Preu per metre quadrat d'ofertes de lloguer d'habitatge. El preu metre quadrat no ´és proporcional a l'oferta.

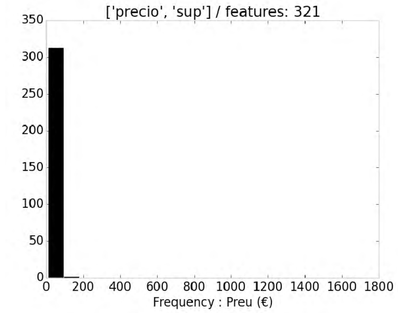

v1

200 0 200 400 600 m

Projecció ETRS89-31N (25831)

17021 part2_3_V06.qgs 2017-04-19

Escala 1:15.000 A3

144 preu habitatge en lloguer

17021 cartografia de dades a Ciutat Vella

300.000 Km/s
trescientosmil
C/Pallars 85, 6è 1a 08018 Barcelona www.300000kms.net

med : 13 e/m2

avg : 12 e/m2

min : 0 e/m2

max : 20 e/m2

Dada:
Lloguer

Origen:
Fotocasa.es

Període:
25/09/2016 -04/11/2106

Contingut:
Oferta, preus i descripció dels immobles en lloguer a Barcelona

Resolució
Ens tracta d'una dada rascada del portal Fotocasa, en molts casos la geolocalització presenta desviacions per tal d'ocultar la posició real de l'immoble, però amb una graella de 100x100 la dada es torna consistent.

Agregació:
Agregat a una graella de 100*100m amb origen lat:0 lon:0

Lectura:
Preu per metre quadrat d'ofertes de lloguer d'oficines. El preu metre quadrat de les oficines a Ciutat Vella no és molt major que el de zones amb gran proliferació d'oficines com Passeig de Gràcia.

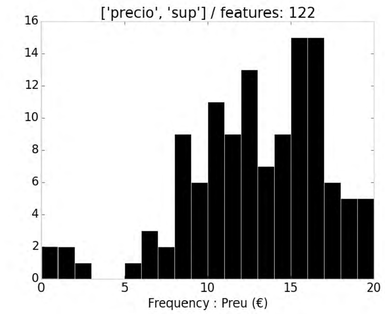

v1

200 0 200 400 600 m

Projecció ETRS89-31N (25831)

17021 part2_3_V06.qgs 2017-04-19

Escala 1:15.000 A3

145 preu oficines en lloguer

17021 cartografia de dades a Ciutat Vella

300.000 Km/s

trescientosmil

C/Pallars 85, 6è 1a 08018 Barcelona www.300000kms.net

max : 3258 e/m2

avg : 39 e/m2

med : 14 e/m2

min : 0 e/m2

Dada:
Lloguer

Origen:
Fotocasa.es

Periode:
25/09/2016 -04/11/2106

Contingut:
Oferta, preus i descripció dels immobles en lloguer a Barcelona

Resolució
Ens tracta d'una dada rascada del portal Fotocasa, en molts casos la geolocalització presenta desviacions per tal d'ocultar la posició real de l'immoble, però amb una graella de 100x100 la dada es torna consistent.

Agregació:
Agregat a una graella de 100*100m amb origen lat:0 lon:0

Lectura:
Preu per metre quadrat d'ofertes de lloguer de comerços. El preu metre quadrat del lloguer de comerç no és proporcional al nombre de comerços disponbles. Per tant, es veu clarament com són superfícies que van orientades a un públic que no és del barri.

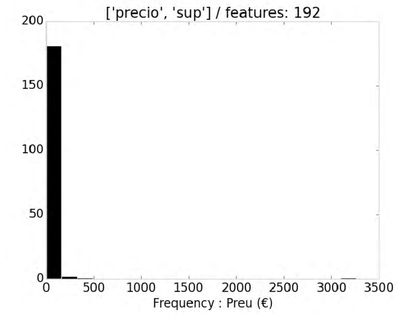

v1

200 0 200 400 600 m

Projecció ETRS89-31N (25831)

17021 part2_3_V06.qgs 2017-04-19

Escala 1:15.000 A3

146 preu comerços en lloguer

17021 cartografia de dades a Ciutat Vella

300.000 Km/s
trescientosmil
C/Pallars 85, 6è 1a 08018 Barcelona www.300000kms.net

Dada:
Lloguer

Origen:
Fotocasa.es

Periode:
25/09/2016 -04/11/2106

Contingut:
Oferta, preus i descripció dels immobles en lloguer a Barcelona

Resolució
Ens tracta d'una dada rascada del portal Fotocasa, en molts casos la geolocalització presenta desviacions per tal d'ocultar la posició real de l'immoble, però amb una graella de 100x100 la dada es torna consistent.

Agregació:
Agregat a una graella de 100*100m amb origen lat:0 lon:0

Lectura:
Resum del preu per metre quadrat del nombre d'ofertes úniques de lloguer d'habitatges (blau), oficines (rosa) i comerços (taronja). Es detecten àrees amb un preu per metre quadrat alt al Born, entorn de Plaça Reial, entorn del carrer Portaferrissa i de l'àmbit de la Rambla del Raval.

v1 v2 v3 v1

200 0 200 400 600 m

Projecció ETRS89-31N (25831)

17021 part2_3_V06.qgs 2017-04-19

Escala 1:15.000 A3

147 resum preu del lloguer

17021 cartografia de dades a Ciutat Vella

300.000 Km/s
trescientosmil
C/Pallars 85, 6è 1a 08018 Barcelona www.300000kms.net

200
Demografia

17013_solgeo_comerç_v01.qgs 2017-04-19

A3

200 Demografia

17021 cartografia de dades a Ciutat Vella

300.000 Km/s

trescientosmil

C/Pallars 85, 6è 1a 08018 Barcelona www.300000kms.net

max: 3447.0 persones

med : 1603.0 persones

min : 1001.0 persones

avg : 1770.15942029 persones

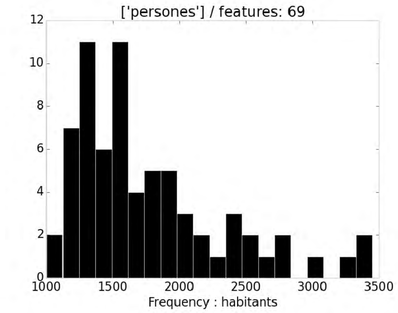

min max

200 0 200 400 600 m

Projecció ETRS89-31N (25831)

17021 part2_3_V06.qgs 2017-04-19

Escala 1:15.000 A3

201 població per unitat censal

17021 cartografia de dades a Ciutat Vella

300.000 Km/s

trescientosmil

C/Pallars 85, 6è 1a 08018 Barcelona www.300000kms.net

Dada:
Padró

Origen:
Gabinet Tècnic de Programació (Ajuntament de Barcelona)

Periode:
2016

Contingut:
Població, sexe i edat per unitat censal el 2011

Resolució
La dada ha evolucionat i actualment hi pot haver variacions significatives

Agregació:
Unitat censal

Lectura:
Població registrada per unitat censal. Malgrat que com s'ha vist anteriorment Ciutat Vella no és un dels teixits més densos, sí que concentra molta població.

min : 0.0073619990075 pers/m2 hab

med : 0.0220068440722 pers/m2 hab

avg : 0.022637449208 pers/m2 hab

max : 0.0436295977521 pers/m2 hab

Dada:
Padró

Origen:
Gabinet Tècnic de Programació (Ajuntament de Barcelona)

Periode:
2016

Contingut:
Població, sexe i edat per unitat censal el 2011

Resolució
La dada ha evolucionat i actualment hi pot haver variacions significatives

Agregació:
Unitat censal

Lectura:
Densitat de població segons l'àrea de la unitat censal. El Raval i la Barceloneta concentre, els pics més alts de població de gairebé tota Barcelona. Les unitats censal que llinden amb el front marítim esviaixen el càlcul i hauran de ser recalculades atenent a altres paràmetres.

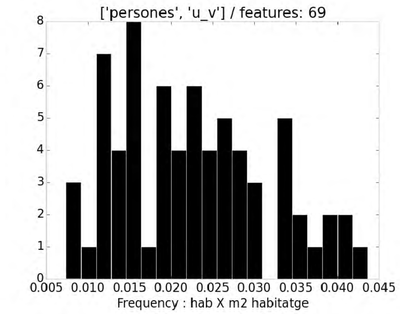

min max

200 0 200 400 600 m

Projecció ETRS89-31N (25831)

17021 part2_3_V06.qgs 2017-04-19

Escala 1:15.000 A3

202 densitat per unitat censal

17021 cartografia de dades a Ciutat Vella

300.000 Km/s

trescientosmil

C/Pallars 85, 6è 1a 08018 Barcelona www.300000kms.net

min : 0.00385322707768 pers/m2 hab

avg : 0.010933927019 pers/m2 hab

max : 0.019798338901 pers/m2 hab

Dada:
Padró

Origen:
Gabinet Tècnic de Programació (Ajuntament de Barcelona)

Periode:
2016

Contingut:
Població, sexe i edat per unitat censal el 2011

Resolució
La dada ha evolucionat i actualment hi pot haver variacions significatives

Agregació:
Unitat censal

Lectura:
Densitat d'homes. L'àmbit oest del Raval és el que té una major densitat de població masculina per unitat censal així com alguns punts de la Barceloneta.

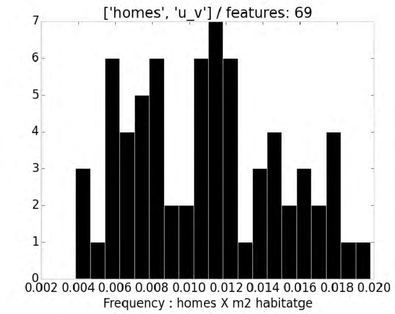

min max

200 0 200 400 600 m

Projecció ETRS89-31N (25831)

17021 part2_3_V06.qgs 2017-04-19

Escala 1:15.000 A3

203 densitat d'homes per unitat censal

17021 cartografia de dades a Ciutat Vella

300.000 Km/s

trescientosmil

C/Pallars 85, 6è 1a 08018 Barcelona www.300000kms.net

min : 0.00350877192982 pers/m2 hab

med : 0.0110649894649 pers/m2 hab

avg : 0.0117035221891 pers/m2 hab

Dada:
Padró

Origen:
Gabinet Tècnic de Programació (Ajuntament de Barcelona)

Periode:
2016

Contingut:
Població, sexe i edat per unitat censal el 2011

Resolució
La dada ha evolucionat i actualment hi pot haver variacions significatives

Agregació:
Unitat censal

Lectura:
Densitat de dones. La densitat de població femenina també es major al Raval respecte dels altres barris de Ciutat Vella.

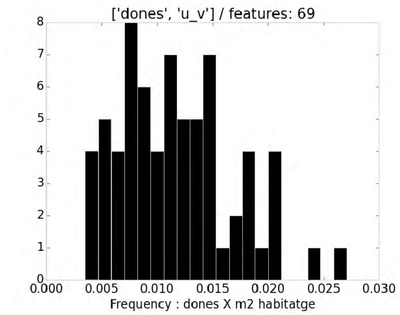

min max

200 0 200 400 600 m

Projecció ETRS89-31N (25831)

17021 part2_3_V06.qgs 2017-04-19

Escala 1:15.000 A3

204 densitat de dones per unitat censal

17021 cartografia de dades a Ciutat Vella

300.000 Km/s

trescientosmil

C/Pallars 85, 6è 1a 08018 Barcelona www.300000kms.net

avg : -57.1449275362 homes

med : -17.0 homes

min : -835.0 homes

max : 151.0 homes

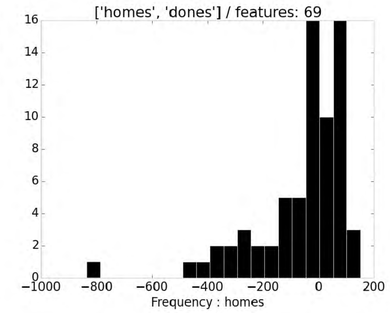

Dada:
Padró

Origen:
Gabinet Tècnic de Programació (Ajuntament de Barcelona)

Periode:
2016

Contingut:
Població, sexe i edat per unitat censal el 2011

Resolució
La dada ha evolucionat i actualment hi pot haver variacions significatives

Agregació:
Unitat censal

Lectura:
S'ha calculat la diferència entre el nombre d'homes i dones per unitat censal. Si bé a Barcelona tendeix a dominar la població femenina (verd), a Ciutat Vella és la masculina (lila-rosa). Les zones grogues presenten un equilibri entre homes i dones.

max 0 max

200 0 200 400 600 m

Projecció ETRS89-31N (25831)

17021 part2_3_V06.qgs 2017-04-19

Escala 1:15.000 A3

205 diferència homes i dones per u.c.

17021 cartografia de dades a Ciutat Vella

300.000 Km/s

trescientosmil

C/Pallars 85, 6è 1a 08018 Barcelona www.300000kms.net

max : -7.70844460106e-05 pers/m2 hab

avg : -0.000189438578745 pers/m2 hab

med : -0.000157593768292 pers/m2 hab

min : -0.000476012376322 pers/m2 hab

Dada:
Padró

Origen:
Gabinet Tècnic de Programació (Ajuntament de Barcelona)

Periode:
2016

Contingut:
Població, sexe i edat per unitat censal el 2011

Resolució
La dada ha evolucionat i actualment hi pot haver variacions significatives

Agregació:
Unitat censal

Lectura:
Població d'infants. La població d'infants a Ciutat Vella és baixa a tots els barris excepte a l'oest del Raval

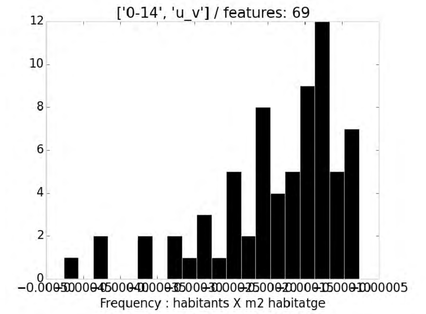

min max

200 0 200 400 600 m

Projecció ETRS89-31N (25831)

17021 part2_3_V06.qgs 2017-04-19

Escala 1:15.000 A3

206 densitat pob. edat 0-14 anys

17021 cartografia de dades a Ciutat Vella

300.000 Km/s

trescientosmil

C/Pallars 85, 6è 1a 08018 Barcelona www.300000kms.net

max : -4.95542867211e-05 pers/m2 hab

avg : -0.000121781943479 pers/m2 hab

med : -0.000101310279616 pers/m2 hab

min : -0.000306007956207 pers/m2 hab

Dada:
Padró

Origen:
Gabinet Tècnic de Programació (Ajuntament de Barcelona)

Periode:
2016

Contingut:
Població, sexe i edat per unitat censal el 2011

Resolució
La dada ha evolucionat i actualment hi pot haver variacions significatives

Agregació:
Unitat censal

Lectura:
Població jove. La població jove té una densitat mitjana-baixa; novament al Raval hi ha la densitat més alta

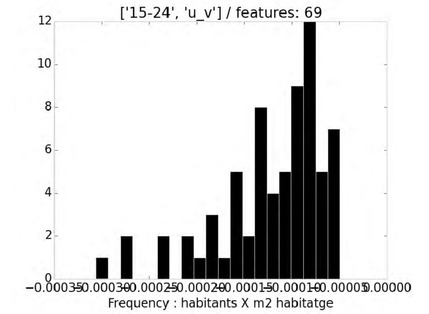

min max

200 0 200 400 600 m

Projecció ETRS89-31N (25831)

17021 part2_3_V06.qgs 2017-04-19

Escala 1:15.000 A3

207 densitat pob. edat 15-24 anys

17021 cartografia de dades a Ciutat Vella

300.000 Km/s

trescientosmil

C/Pallars 85, 6è 1a 08018 Barcelona www.300000kms.net

max : -0.000214735242458 pers/m2 hab

avg : -0.000527721755076 pers/m2 hab

med : -0.000439011211671 pers/m2 hab

min : -0.0013260344769 pers/m2 hab

Dada:
Padró

Origen:
Gabinet Tècnic de Programació (Ajuntament de Barcelona)

Periode:
2016

Contingut:
Població, sexe i edat per unitat censal el 2011

Resolució
La dada ha evolucionat i actualment hi pot haver variacions significatives

Agregació:
Unitat censal

Lectura:
Població adulta. La població adulta té una densitat mitjana-alta al Raval, Santa Pere i Santa Caterina i la Barceloneta. Destaquen la densitat menor al Gòtic, al límit superior amb l'Eixample i el perímetre del Parc de La Ciutadella.

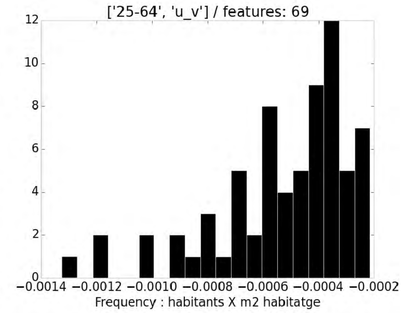

min max

200 0 200 400 600 m

Projecció ETRS89-31N (25831)

17021 part2_3_V06.qgs 2017-04-19

Escala 1:15.000 A3

208 densitat pob. edat 25-64 anys

17021 cartografia de dades a Ciutat Vella

300.000 Km/s
trescientosmil
C/Pallars 85, 6è 1a 08018 Barcelona www.300000kms.net

Dada:
Padró

Origen:
Gabinet Tècnic de Programació (Ajuntament de Barcelona)

Periode:
2016

Contingut:
Població, sexe i edat per unitat censal el 2011

Resolució
La dada ha evolucionat i actualment hi pot haver variacions significatives

Agregació:
Unitat censal

Lectura:
Població gran. La major concentració de població gran es dóna de manera discontínua a seccions censals del Raval i La Barceloneta.

200 0 200 400 600 m

Projecció ETRS89-31N (25831)

17021 part2_3_V06.qgs 2017-04-19

Escala 1:15.000 A3

209 densitat pob. edat 65 i més

17021 cartografia de dades a Ciutat Vella

300.000 Km/s
trescientosmil
C/Pallars 85, 6è 1a 08018 Barcelona www.300000kms.net

min : 0.000706424964241

max : 0.00733831469502

med : 0.00267353737023

avg : 0.00289367917447

Dada:
Padró

Origen:
Gabinet Tècnic de Programació (Ajuntament de Barcelona)

Periode:
2016

Contingut:
Població, sexe i edat per unitat censal el 2011

Resolució
La dada ha evolucionat i actualment hi pot haver variacions significatives

Agregació:
Unitat censal

Lectura:

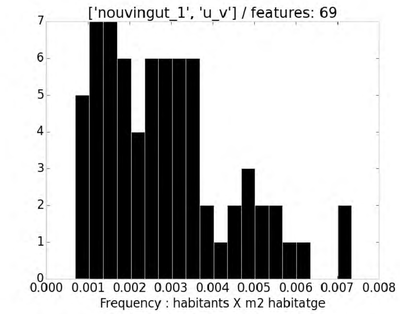

min max

200 0 200 400 600 m

Projecció ETRS89-31N (25831)

17021 part2_3_V06.qgs 2017-04-19

Escala 1:15.000 A3

210 població 1 any al padró

17021 cartografia de dades a Ciutat Vella

300.000 Km/s

trescientosmil

C/Pallars 85, 6è 1a 08018 Barcelona www.300000kms.net

min : 0.00180984908194

max : 0.0173404551553

med : 0.00665765685685927

avg : 0.00702918043706

Dada:
Padró

Origen:
Gabinet Tècnic de Programació (Ajuntament de Barcelona)

Periode:
2016

Contingut:
Població, sexe i edat per unitat censal el 2011

Resolució
La dada ha evolucionat i actualment hi pot haver variacions significatives

Agregació:
Unitat censal

Lectura:

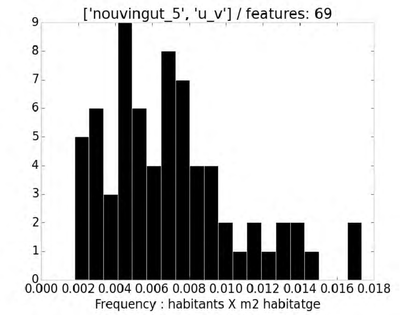

200 0 200 400 600 m

Projecció ETRS89-31N (25831)

17021 part2_3_V06.qgs 2017-04-19

Escala 1:15.000 A3

211 població entre 2 i 5 anys al padró

17021 cartografia de dades a Ciutat Vella

300.000 Km/s

trescientosmil

C/Pallars 85, 6è 1a 08018 Barcelona www.300000kms.net

min : 0.0016872464022

med : 0.00476158314197

max : 0.0112143381515

avg : 0.0051482385515

Dada:
Padró

Origen:
Gabinet Tècnic de Programació (Ajuntament de Barcelona)

Periode:
2016

Contingut:
Població, sexe i edat per unitat censal el 2011

Resolució
La dada ha evolucionat i actualment hi pot haver variacions significatives

Agregació:
Unitat censal

Lectura:

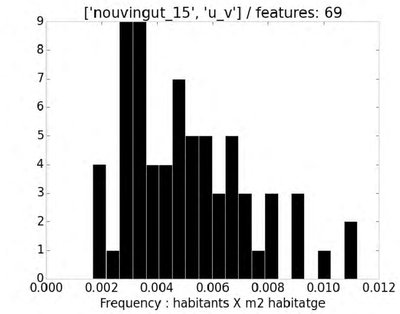

min max

200 0 200 400 600 m

Projecció ETRS89-31N (25831)

17021 part2_3_V06.qgs 2017-04-19

Escala 1:15.000 A3

212 població entre 6 i 15 anys al padró

17021 cartografia de dades a Ciutat Vella

300.000 Km/s

trescientosmil

C/Pallars 85, 6è 1a 08018 Barcelona www.300000kms.net

Dada:
Padró

Origen:
Gabinet Tècnic de Programació (Ajuntament de Barcelona)

Periode:
2016

Contingut:
Població, sexe i edat per unitat censal el 2011

Resolució
La dada ha evolucionat i actualment hi pot haver variacions significatives

Agregació:
Unitat censal

Lectura:
Indicador de població vulnerable a partir del nombre de dones majors de 80 anys. La major vulnerabilitat es troba al barri de la Barceloneta així com en àmbits discontinus del Raval.

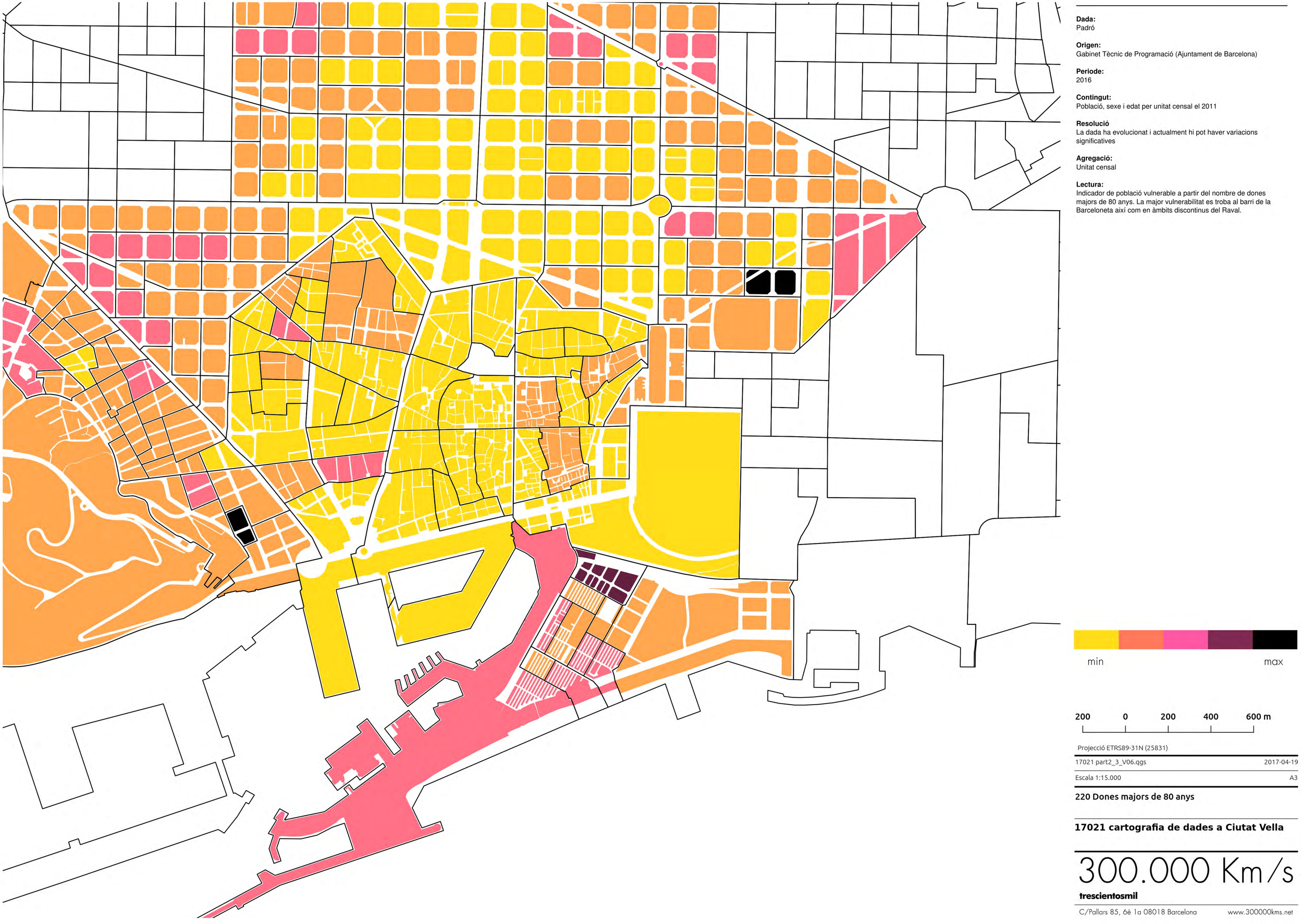

min max

200 0 200 400 600 m

Projecció ETRS89-31N (25831)

17021 part2_3_V06.qgs 2017-04-19

Escala 1:15.000 A3

220 Dones majors de 80 anys

17021 cartografia de dades a Ciutat Vella

300.000 Km/s
trescientosmil
C/Pallars 85, 6è 1a 08018 Barcelona www.300000kms.net

min : 0.000274396473713 pers/m2

max : 0.00259854211663 pers/m2

med : 0.000778501816504 pers/m2

avg : 0.00087753360321 pers/m2

Dada:
Padró

Origen:
Gabinet Tècnic de Programació (Ajuntament de Barcelona)

Periode:
2016

Contingut:
Població, sexe i edat per unitat censal el 2011

Resolució
La dada ha evolucionat i actualment hi pot haver variacions significatives

Agregació:
Unitat censal

Lectura:
Indicador de població vulnerable a partir del nombre d'infants neonats. La major densitat de neonats coincideix amb els àmbits amb major densitat de població per unitat censal.

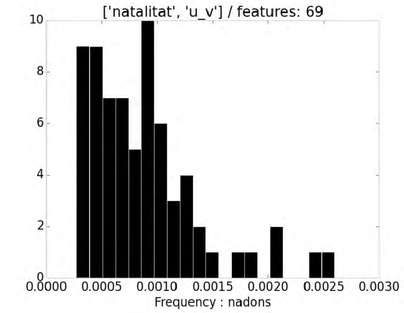

min max

200 0 200 400 600 m

Projecció ETRS89-31N (25831)

17021 part2_3_V06.qgs 2017-04-19

Escala 1:15.000 A3

221 Infants nascuts el darrer any

17021 cartografia de dades a Ciutat Vella

300.000 Km/s
trescientosmil
C/Pallars 85, 6è 1a 08018 Barcelona www.300000kms.net

min : -171.0 persones

med : -13.0 persones

max : 168.0 persones

avg : -23.8405797101 persones

Dada:
Padró

Origen:
Gabinet Tècnic de Programació (Ajuntament de Barcelona)

Periode:
2014-2016

Contingut:
Població per unitat censal

Resolució

Agregació:
Unitat censal

Lectura:
En verd, les unitats censals que han guanyat població (verd), situades a la part sud del Raval, Gòric central, limit superior de Sant Pere i Born-Ciutadella . Les unitats censals que han perdut població (lila-rosa) es troben a la part nord i central del Raval,a l'àmbit del Gòtic en contacte amb la Rambla i a Sant Pere, Santa Caterina i la Ribera.

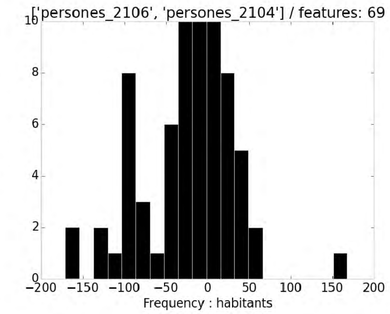

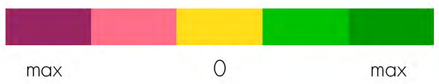

200 0 200 400 600 m

Projecció ETRS89-31N (25831)

17021 part2_3_V06.qgs 2017-04-19

Escala 1:15.000 A3

225 Evolució de la poblacio 2014-2016

17021 cartografia de dades a Ciutat Vella

300.000 Km/s

trescientosmil

C/Pallars 85, 6è 1a 08018 Barcelona www.300000kms.net

med : 48.4681853888 %

max : 62.2874806801 %

avg : 45.9925975421 %

min : 24.6923076923 %

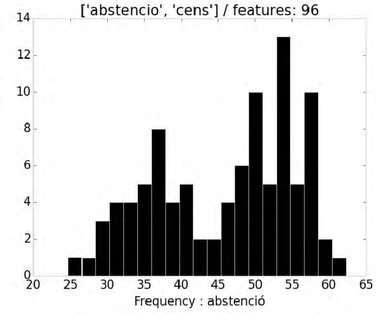

min max

200 0 200 400 600 m

Dada:
Eleccions Municipals 2015

Origen:
Generalitat de Catalunya

Periode:
2015

Contingut:
Cens electoral, vots i vots per partit

Resolució
Dada real

Agregació:
Unitat censal

Lectura:
La població que no exerceix el vot pot ser indicatiu de diversos símptomes. En el cas de Ciutat Vella sembla clara la correlació amb els índexs de renda i marginalitat.

Projecció ETRS89-31N (25831)

17021 part2_3_V06.qgs 2017-04-19

Escala 1:15.000 A3

230 Abstencionisme elec. muni, 2015

17021 cartografia de dades a Ciutat Vella

300.000 Km/s

trescientosmil

C/Pallars 85, 6è 1a 08018 Barcelona www.300000kms.net