**500**
**Conflictes - comparació**

17013_solgeo_comerç_v01.qgs 2017-04-19

A3

**500 Conflictes - comparació**

**17021 cartografia de dades a Ciutat Vella**

300.000 Km/s

**trescientosmil**

C/Pallars 85, 6è 1a 08018 Barcelona www.300000kms.net

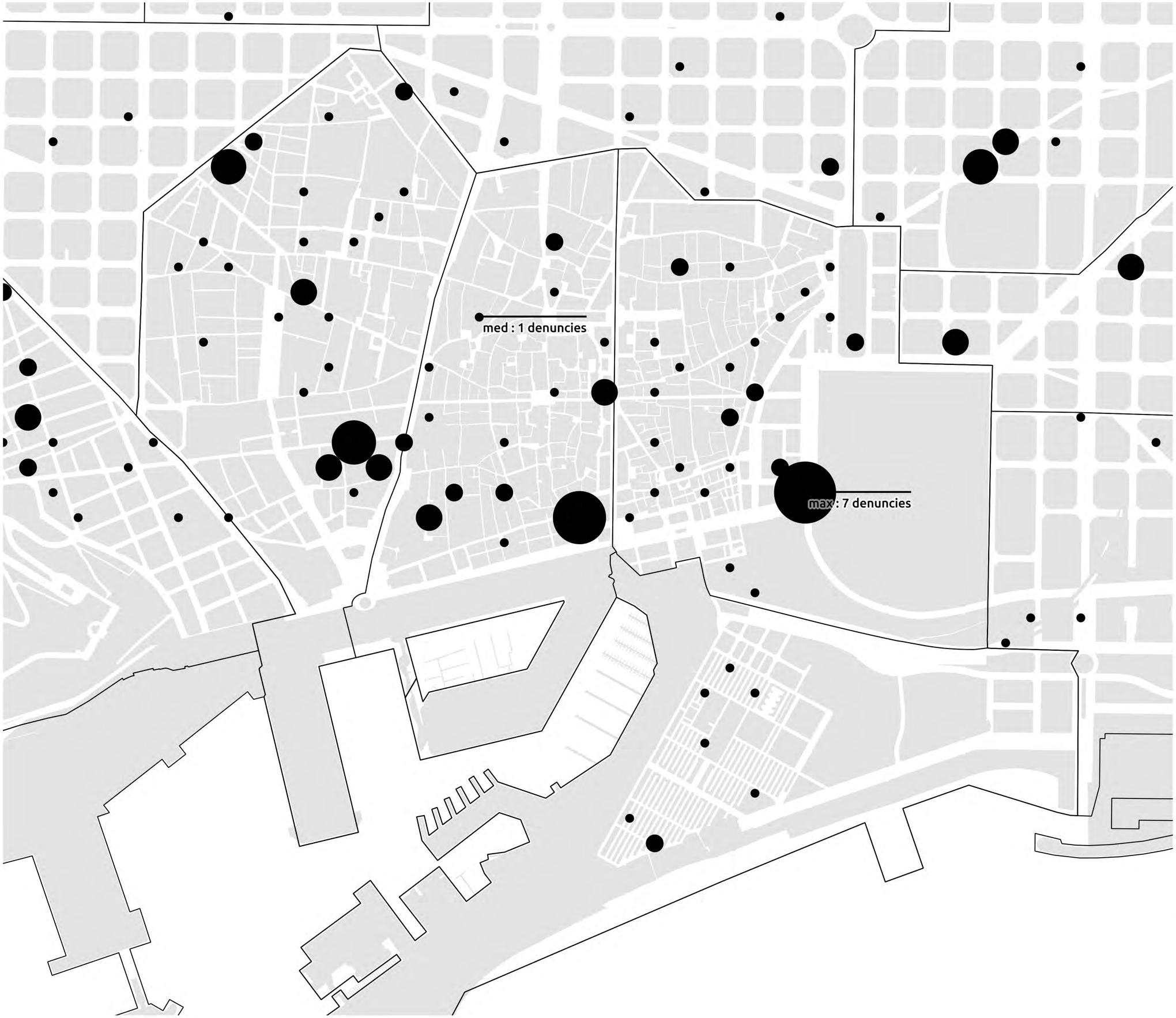


**Dada:**
Denúncies per soroll

**Origen:**
IRIS

**Periode:**
01/01/2016 - 01/11/2016

**Contingut:**
Incidències per soroll registrades en el sistema IRIS

**Resolució**
La geolocalització s'ha fet segons l'adreça declarada i amb geocodificador de Google. Desviació del punt entre parcel·les adjacents i possibles desviacions a les cantonades a causa de la direcció postal utilitzada.

**Agregació:**
Agregat a una graella de 100*100m amb origen lat:0 lon:0

**Lectura:**
Denúncies de soroll corresponents a la concentració de persones. Aquest tipus de denúncia té una incidència important al districte, especialment en zones amb concentració d'activitats d'oci nocturn.

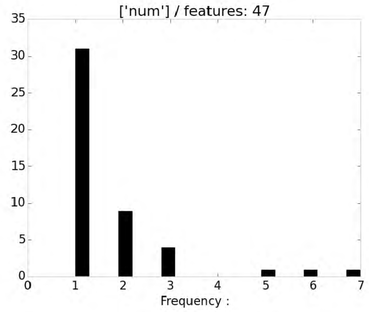


v1

100 0 100 200 300 m

Projecció ETRS89-31N (25831)

17021 denuncies_v03.qgs 2017-04-19

Escala 1:10.000 A3

**501 Denúncies soroll per tipus concentració persones**

**17021 cartografia de dades a Ciutat Vella**

300.000 Km/s

**trescientosmil**

C/Pallars 85, 6è 1a 08018 Barcelona www.300000kms.net

**Dada:**
Denúncies per soroll

**Origen:**
IRIS

**Periode:**
01/01/2016 - 01/11/2016

**Contingut:**
Incidències per soroll registrades en el sistema IRIS

**Resolució**
La geolocalització s'ha fet segons l'adreça declarada i amb geocodificador de Google. Desviació del punt entre parcel·les adjacents i possibles desviacions a les cantonades a causa de la direcció postal utilitzada.

**Agregació:**
Agregat a una graella de 100*100m amb origen lat:0 lon:0

**Lectura:**
Denúncies de soroll corresponents a la sortida de locals nocturns. Es concentra on existeixen aquest tipus d'activitat.

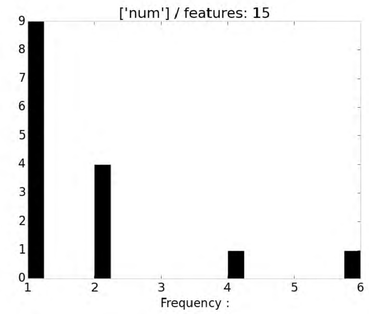


100 0 100 200 300 m

Projecció ETRS89-31N (25831)

17021 denuncies_v03.qgs 2017-04-19

Escala 1:10.000 A3

**502 Denúncies soroll per tipus sortida locals nocturns**

**17021 cartografia de dades a Ciutat Vella**

300.000 Km/s

**trescientosmil**

C/Pallars 85, 6è 1a 08018 Barcelona www.300000kms.net

**Dada:**
Denúncies per soroll

**Origen:**
IRIS

**Periode:**
01/01/2016 - 01/11/2016

**Contingut:**
Incidències per soroll registrades en el sistema IRIS

**Resolució**
La geolocalització s'ha fet segons l'adreça declarada i amb geocodificador de Google. Desviació del punt entre parcel·les adjacents i possibles desviacions a les cantonades a causa de la direcció postal utilitzada.

**Agregació:**
Agregat a una graella de 100*100m amb origen lat:0 lon:0

**Lectura:**
Denúncies de soroll corresponents a festes i música al carrer. S'han agrupat dues categories, corresponents a festes i música al carrer, que es desenvolupen tant de dia com de nit. La seva localització sembla estar relacionada amb els principals espais públics del districte.

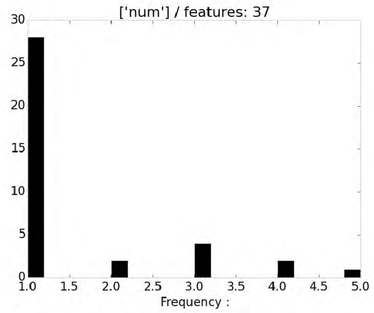


100 0 100 200 300 m

Projecció ETRS89-31N (25831)

17021 denuncies_v03.qgs 2017-04-19

Escala 1:10.000 A3

**503 Denúncies soroll per tipus festes i música**

**17021 cartografia de dades a Ciutat Vella**

300.000 Km/s

**trescientosmil**

C/Pallars 85, 6è 1a 08018 Barcelona www.300000kms.net

**Dada:**
Denúncies per soroll

**Origen:**
IRIS

**Periode:**
01/01/2016 - 01/11/2016

**Contingut:**
Incidències per soroll registrades en el sistema IRIS

**Resolució**
La geolocalització s'ha fet segons l'adreça declarada i amb geocodificador de Google. Desviació del punt entre parcel·les adjacents i possibles desviacions a les cantonades a causa de la direcció postal utilitzada.

**Agregació:**
Agregat a una graella de 100*100m amb origen lat:0 lon:0

**Lectura:**
Denúncies de soroll corresponents a soroll ambient (aire acondicionat, alarmes, generadors i obres a la via pública). No existeix un patró clar.

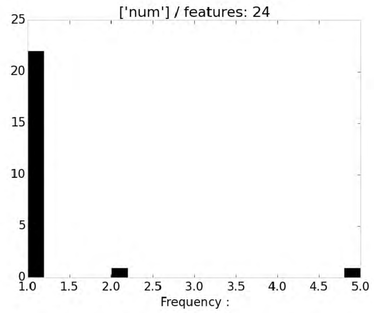


v1

100 0 100 200 300 m

Projecció ETRS89-31N (25831)

17021 denuncies_v03.qgs 2017-04-19

Escala 1:10.000 A3

**504 Denúncies soroll per tipus soroll ambient**

**17021 cartografia de dades a Ciutat Vella**

300.000 Km/s

**trescientosmil**

C/Pallars 85, 6è 1a 08018 Barcelona www.300000kms.net

**Dada:**
Denúncies per soroll

**Origen:**
IRIS

**Periode:**
01/01/2016 - 01/11/2016

**Contingut:**
Incidències per soroll registrades en el sistema IRIS

**Resolució**
La geolocalització s'ha fet segons l'adreça declarada i amb geocodificador de Google. Desviació del punt entre parcel·les adjacents i possibles desviacions a les cantonades a causa de la direcció postal utilitzada.

**Agregació:**
Agregat a una graella de 100*100m amb origen lat:0 lon:0

**Lectura:**
Denúncies de soroll corresponents a activitats comercials i industrials i càrrega-descàrrega. Amb major incidència al Raval, Santa Caterina i la Barceloneta, podrien relacionar-se amb l'existència de comerços.

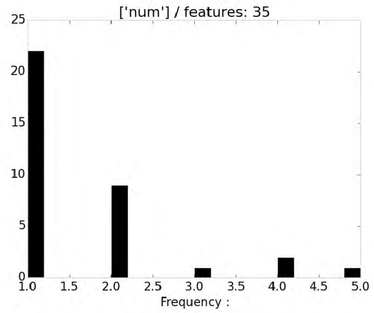


v1

100 0 100 200 300 m

Projecció ETRS89-31N (25831)

17021 denuncies_v03.qgs 2017-04-19

Escala 1:10.000 A3

**505 Denúncies soroll per tipus actvitats comercials i industrials**

**17021 cartografia de dades a Ciutat Vella**

300.000 Km/s

**trescientosmil**

C/Pallars 85, 6è 1a 08018 Barcelona www.300000kms.net

**Dada:**
Denúncies per soroll

**Origen:**
IRIS

**Periode:**
01/01/2016 - 01/11/2016

**Contingut:**
Incidències per soroll registrades en el sistema IRIS

**Resolució**
La geolocalització s'ha fet segons l'adreça declarada i amb geocodificador de Google. Desviació del punt entre parcel·les adjacents i possibles desviacions a les cantonades a causa de la direcció postal utilitzada.

**Agregació:**
Agregat a una graella de 100*100m amb origen lat:0 lon:0

**Lectura:**
Denúncies de soroll corresponents a vehicles de transport. No és rellevant.

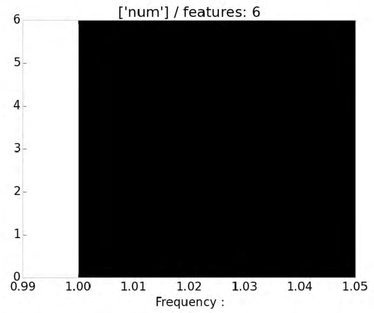


[redacted]

v]

100 0 100 200 300 m

Projecció ETRS89-31N (25831)

17021 denuncies_v03.qgs 2017-04-19

Escala 1:10.000 A3

**506 Denúncies soroll per tipus transport**

**17021 cartografia de dades a Ciutat Vella**

300.000 Km/s

**trescientosmil**

C/Pallars 85, 6è 1a 08018 Barcelona www.300000kms.net

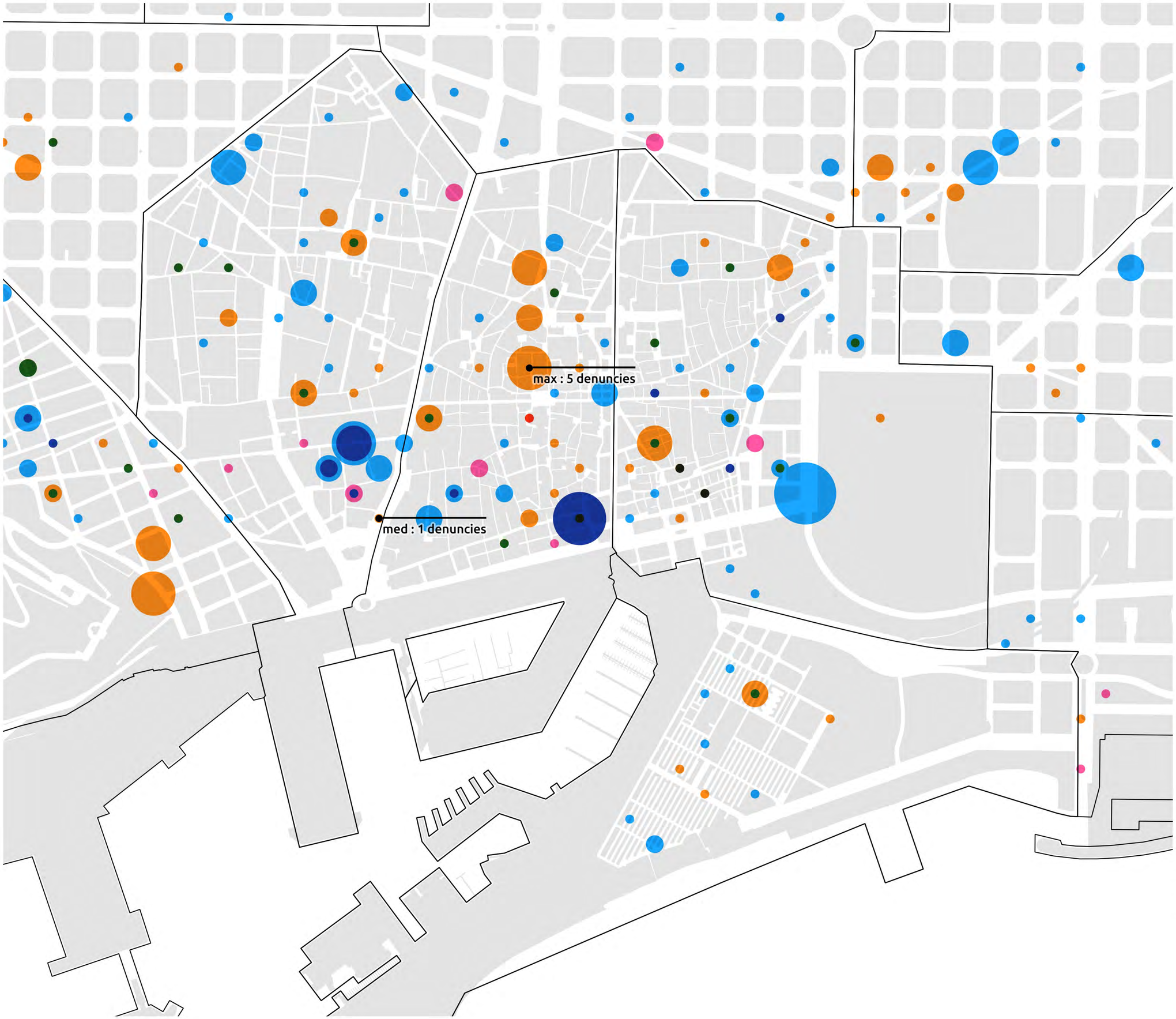


**Dada:**
Denúncies per soroll

**Origen:**
IRIS

**Periode:**
01/01/2016 - 01/11/2016

**Contingut:**
Incidències per soroll registrades en el sistema IRIS

**Resolució**
La geolocalització s'ha fet segons l'adreça declarada i amb geocodificador de Google. Desviació del punt entre parcel·les adjacents i possibles desviacions a les cantonades a causa de la direcció postal utilitzada.

**Agregació:**
Agregat a una graella de 100*100m amb origen lat:0 lon:0

**Lectura:**
Superposició de denúncies de soroll per concentració persones (blau), locals nocturns (rosa) i festes (taronja). Aquestes tres categories de denúncia són les més rellevants, sobretot quan coincideixen en el mateix àmbit com per exemple al sud-oest de la Rambla i a l'entorn de Santa Maria del Mar.

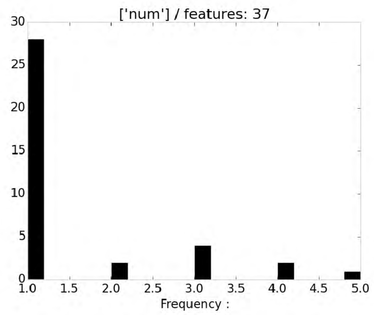

100 0 100 200 300 m

Projecció ETRS89-31N (25831)

17021 denuncies_v03.qgs 2017-04-19

Escala 1:10.000 A3

**507 Resum de denúncies per concentració persones, locals nocturns i festes**

**17021 cartografia de dades a Ciutat Vella**

300.000 Km/s

**trescientosmil**

C/Pallars 85, 6è 1a 08018 Barcelona www.300000kms.net

**Dada:**
Denúncies per soroll

**Origen:**
IRIS

**Periode:**
01/01/2016 - 01/11/2016

**Contingut:**
Incidències per soroll registrades en el sistema IRIS

**Resolució**
La geolocalització s'ha fet segons l'adreça declarada i amb geocodificador de Google. Desviació del punt entre parcel·les adjacents i possibles desviacions a les cantonades a causa de la direcció postal utilitzada.

**Agregació:**
Agregat a una graella de 100*100m amb origen lat:0 lon:0

**Lectura:**
Denúncies de soroll durant la nit. S'ha realitzat un filtratge de totes les denúncies que contenen paraules relacionades amb la nit en la descripció de la denúncia. Es concentren en zones amb forta presència de locals nocturns.

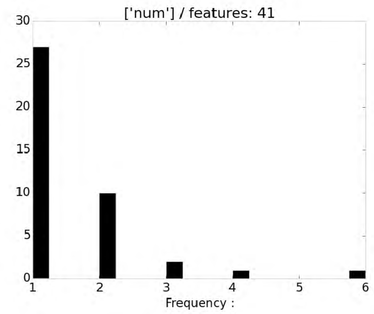


100 0 100 200 300 m

Projecció ETRS89-31N (25831)

17021 denuncies_v03.qgs 2017-04-19

Escala 1:10.000 A3

**510 Resum de denúncies de soroll nocturnes**

**17021 cartografia de dades a Ciutat Vella**

300.000 Km/s

**trescientosmil**

C/Pallars 85, 6è 1a 08018 Barcelona www.300000kms.net

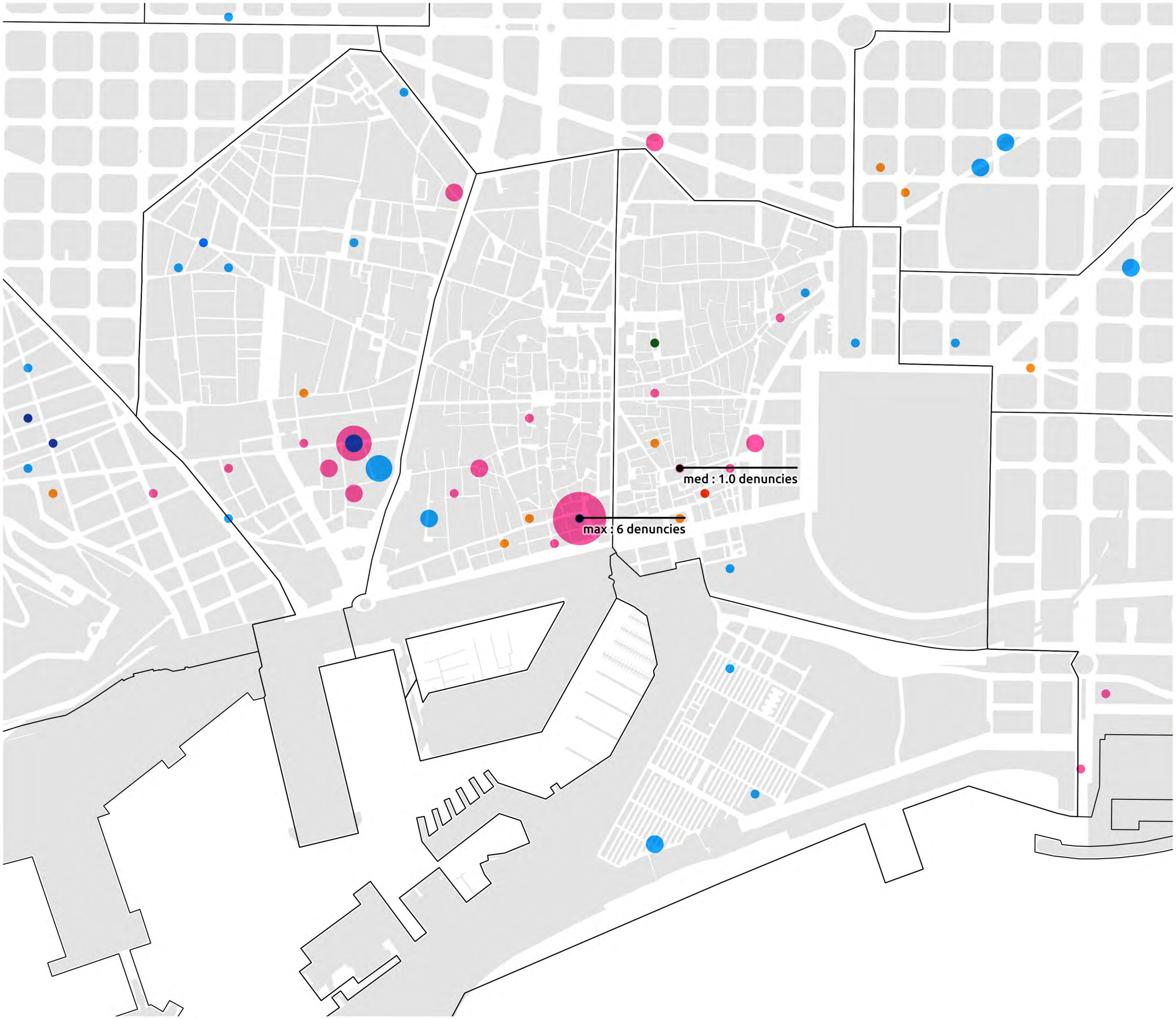


**Dada:**
Denúncies per soroll

**Origen:**
IRIS

**Periode:**
01/01/2016 - 01/11/2016

**Contingut:**
Incidències per soroll registrades en el sistema IRIS

**Resolució**
La geolocalització s'ha fet segons l'adreça declarada i amb geocodificador de Google. Desviació del punt entre parcel·les adjacents i possibles desviacions a les cantonades a causa de la direcció postal utilitzada.

**Agregació:**
Agregat a una graella de 100*100m amb origen lat:0 lon:0

**Lectura:**
Denúncies de soroll durant la nit relacionades amb la concentració de persones. S'han individualitzat les denúncies de nit, d'acord amb les tres categories més rellevants -concentració persones (blau), locals nocturns (rosa) i festes (taronja). Gran incidència en punts concrets

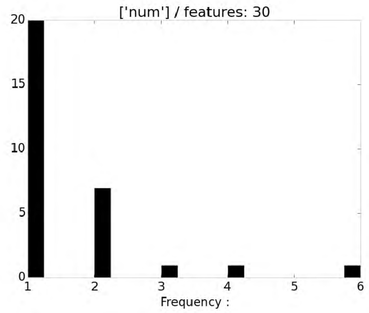

100 0 100 200 300 m

Projecció ETRS89-31N (25831)

17021 denuncies_v03.qgs 2017-04-19

Escala 1:10.000 A3

**511 Resum de denúncies de soroll nocturnes per concentració persones, locals nocturns i festes**

**17021 cartografia de dades a Ciutat Vella**

300.000 Km/s

**trescientosmil**

C/Pallars 85, 6è 1a 08018 Barcelona www.300000kms.net

**519**
**Conflictes - Iris neteja**

17013_solgeo_comerç_v01.qgs 2017-04-19

A3

**519 Conflictes - Iris neteja**

**17021 cartografia de dades a Ciutat Vella**

300.000 Km/s

**trescientosmil**

C/Pallars 85, 6è 1a 08018 Barcelona www.300000kms.net

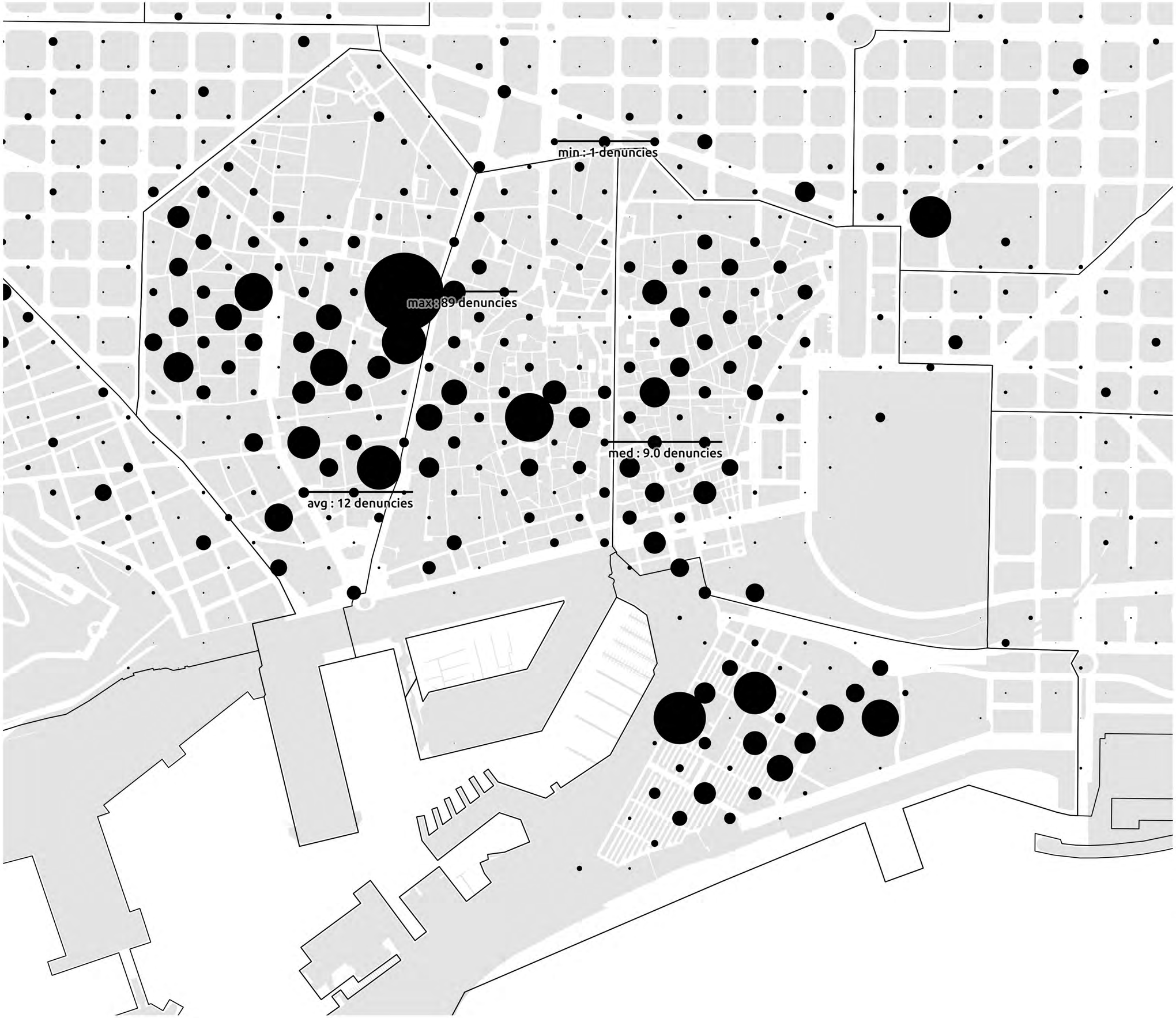


**Dada:**
Denúncies de neteja

**Origen:**
IRIS

**Periode:**
01/01/2016 - 01/11/2016

**Contingut:**
Incidències per la neteja registrades en el sistema IRIS

**Resolució**
La geolocalització s'ha fet segons l'adreça declarada i amb geocodificador de Google. Desviació del punt entre parcel·les adjacents i possibles desviacions a les cantonades a causa de la direcció postal utilitzada.

**Agregació:**
Agregat a una graella de 100*100m amb origen lat:0 lon:0

**Lectura:**
Denúncies de neteja a l'espai públic. Es distribueixen arreu del districte amb un impacte considerable en alguns punts.

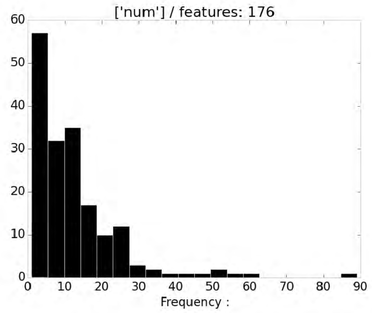


v1

100 0 100 200 300 m

Projecció ETRS89-31N (25831)

17021 denuncies_v03.qgs 2017-04-19

Escala 1:10.000 A3

**520 Denúncies de neteja per tipus Espai públic**

**17021 cartografia de dades a Ciutat Vella**

300.000 Km/s

**trescientosmil**

C/Pallars 85, 6è 1a 08018 Barcelona www.300000kms.net

**Dada:**
Denúncies de neteja

**Origen:**
IRIS

**Periode:**
01/01/2016 - 01/11/2016

**Contingut:**
Incidències per la neteja registrades en el sistema IRIS

**Resolució**
La geolocalització s'ha fet segons l'adreça declarada i amb geocodificador de Google. Desviació del punt entre parcel·les adjacents i possibles desviacions a les cantonades a causa de la direcció postal utilitzada.

**Agregació:**
Agregat a una graella de 100*100m amb origen lat:0 lon:0

**Lectura:**
Denúncies de neteja als espais verds. Major incidència prop de les platges

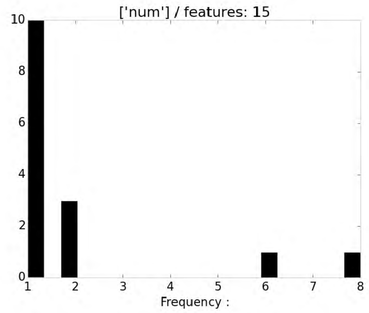


v1

100 0 100 200 300 m

Projecció ETRS89-31N (25831)

17021 denuncies_v03.qgs 2017-04-19

Escala 1:10.000 A3

**521 Denúncies de neteja per tipus Espais verds**

**17021 cartografia de dades a Ciutat Vella**

300.000 Km/s

**trescientosmil**

C/Pallars 85, 6è 1a 08018 Barcelona www.300000kms.net

**Dada:**
Denúncies de neteja

**Origen:**
IRIS

**Periode:**
01/01/2016 - 01/11/2016

**Contingut:**
Incidències per la neteja registrades en el sistema IRIS

**Resolució**
La geolocalització s'ha fet segons l'adreça declarada i amb geocodificador de Google. Desviació del punt entre parcel·les adjacents i possibles desviacions a les cantonades a causa de la direcció postal utilitzada.

**Agregació:**
Agregat a una graella de 100*100m amb origen lat:0 lon:0

**Lectura:**
Denúncies de neteja sobre el mobiliari urbà. Hi ha denúncies arreu del districte, si bé no tenen un patró espacial clar.

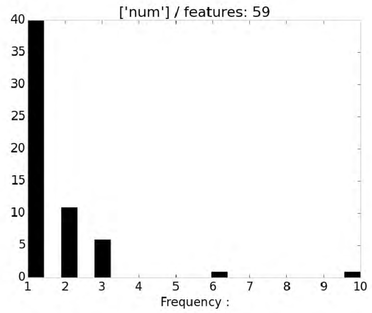


v1

100 0 100 200 300 m

Projecció ETRS89-31N (25831)

17021 denuncies_v03.qgs 2017-04-19

Escala 1:10.000 A3

**522 Denúncies de neteja per tipus Mobiliari urbà**

**17021 cartografia de dades a Ciutat Vella**

300.000 Km/s

**trescientosmil**

C/Pallars 85, 6è 1a 08018 Barcelona www.300000kms.net

**Dada:**
Denúncies de neteja

**Origen:**
IRIS

**Periode:**
01/01/2016 - 01/11/2016

**Contingut:**
Incidències per la neteja registrades en el sistema IRIS

**Resolució**
La geolocalització s'ha fet segons l'adreça declarada i amb geocodificador de Google. Desviació del punt entre parcel·les adjacents i possibles desviacions a les cantonades a causa de la direcció postal utilitzada.

**Agregació:**
Agregat a una graella de 100*100m amb origen lat:0 lon:0

**Lectura:**
Denúncies de neteja sobre la recollida domèstica. Tenen una major rellevància al Raval i la Barceloneta. Es relaciona amb l'habitatge?

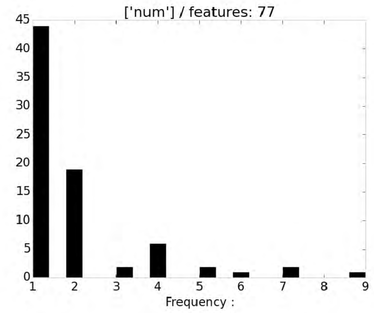


v]

100 0 100 200 300 m

Projecció ETRS89-31N (25831)

17021 denuncies_v03.qgs 2017-04-19

Escala 1:10.000 A3

**523 Denúncies de neteja per tipus Recollida domèstica**

**17021 cartografia de dades a Ciutat Vella**

300.000 Km/s

**trescientosmil**

C/Pallars 85, 6è 1a 08018 Barcelona www.300000kms.net

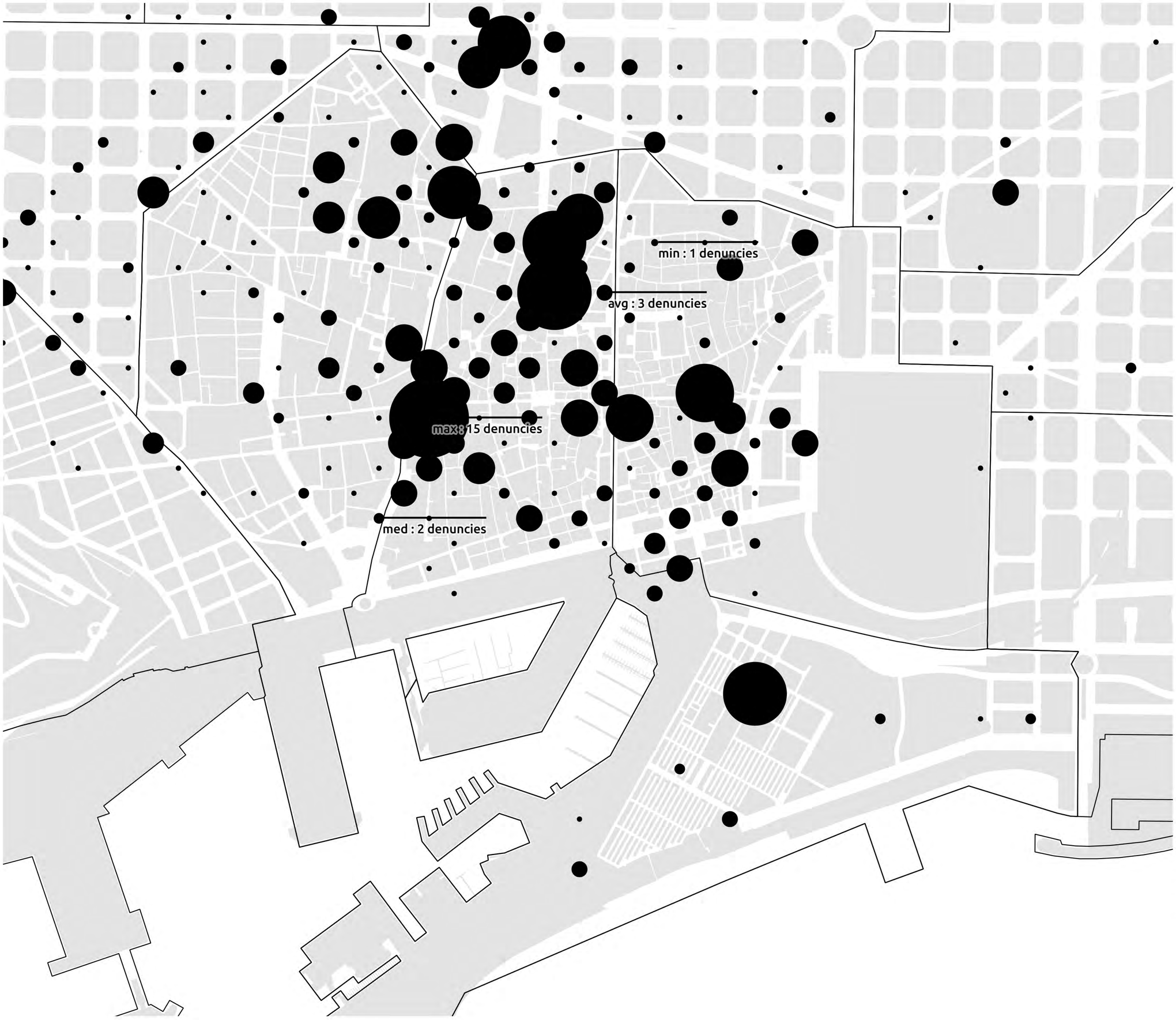


**Dada:**
Denúncies de neteja

**Origen:**
IRIS

**Periode:**
01/01/2016 - 01/11/2016

**Contingut:**
Incidències per la neteja registrades en el sistema IRIS

**Resolució**
La geolocalització s'ha fet segons l'adreça declarada i amb geocodificador de Google. Desviació del punt entre parcel·les adjacents i possibles desviacions a les cantonades a causa de la direcció postal utilitzada.

**Agregació:**
Agregat a una graella de 100*100m amb origen lat:0 lon:0

**Lectura:**
Denúncies de neteja relacionades amb la recollida comercial. Correspon amb els eixos i àrees comercials

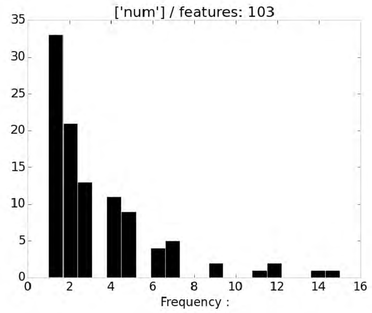


100 0 100 200 300 m

Projecció ETRS89-31N (25831)

17021 denuncies_v03.qgs 2017-04-19

Escala 1:10.000 A3

**524 Denúncies de neteja per tipus Recollida comercial**

**17021 cartografia de dades a Ciutat Vella**

300.000 Km/s

**trescientosmil**

C/Pallars 85, 6è 1a 08018 Barcelona www.300000kms.net

**Dada:**
Denúncies de neteja

**Origen:**
IRIS

**Periode:**
01/01/2016 - 01/11/2016

**Contingut:**
Incidències per la neteja registrades en el sistema IRIS

**Resolució**
La geolocalització s'ha fet segons l'adreça declarada i amb geocodificador de Google. Desviació del punt entre parcel·les adjacents i possibles desviacions a les cantonades a causa de la direcció postal utilitzada.

**Agregació:**
Agregat a una graella de 100*100m amb origen lat:0 lon:0

**Lectura:**
Denúncies de neteja originades per la recollida brossa neta. No presenta un patró definit.

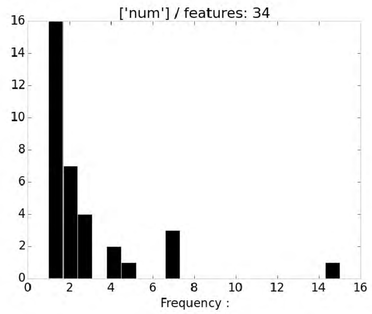


v1

100 0 100 200 300 m

Projecció ETRS89-31N (25831)

17021 denuncies_v03.qgs 2017-04-19

Escala 1:10.000 A3

**525 Denúncies de neteja per tipus Recollida brossa neta**

**17021 cartografia de dades a Ciutat Vella**

300.000 Km/s

**trescientosmil**

C/Pallars 85, 6è 1a 08018 Barcelona www.300000kms.net

**Dada:**
Denúncies de neteja

**Origen:**
IRIS

**Periode:**
01/01/2016 - 01/11/2016

**Contingut:**
Incidències per la neteja registrades en el sistema IRIS

**Resolució**
La geolocalització s'ha fet segons l'adreça declarada i amb geocodificador de Google. Desviació del punt entre parcel·les adjacents i possibles desviacions a les cantonades a causa de la direcció postal utilitzada.

**Agregació:**
Agregat a una graella de 100*100m amb origen lat:0 lon:0

**Lectura:**
Denúncies de neteja originades per la recollida pneumàtica. Es concentra en les àrees que en tenen.

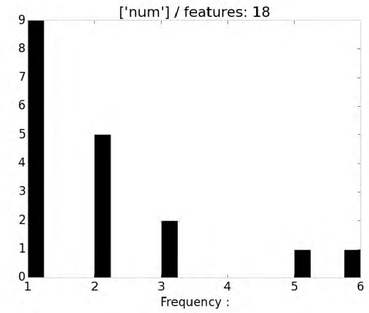


100 0 100 200 300 m

Projecció ETRS89-31N (25831)

17021 denuncies_v03.qgs 2017-04-19

Escala 1:10.000 A3

**526 Denúncies de neteja per tipus Recollida pneumàtica**

**17021 cartografia de dades a Ciutat Vella**

300.000 Km/s

**trescientosmil**

C/Pallars 85, 6è 1a 08018 Barcelona www.300000kms.net

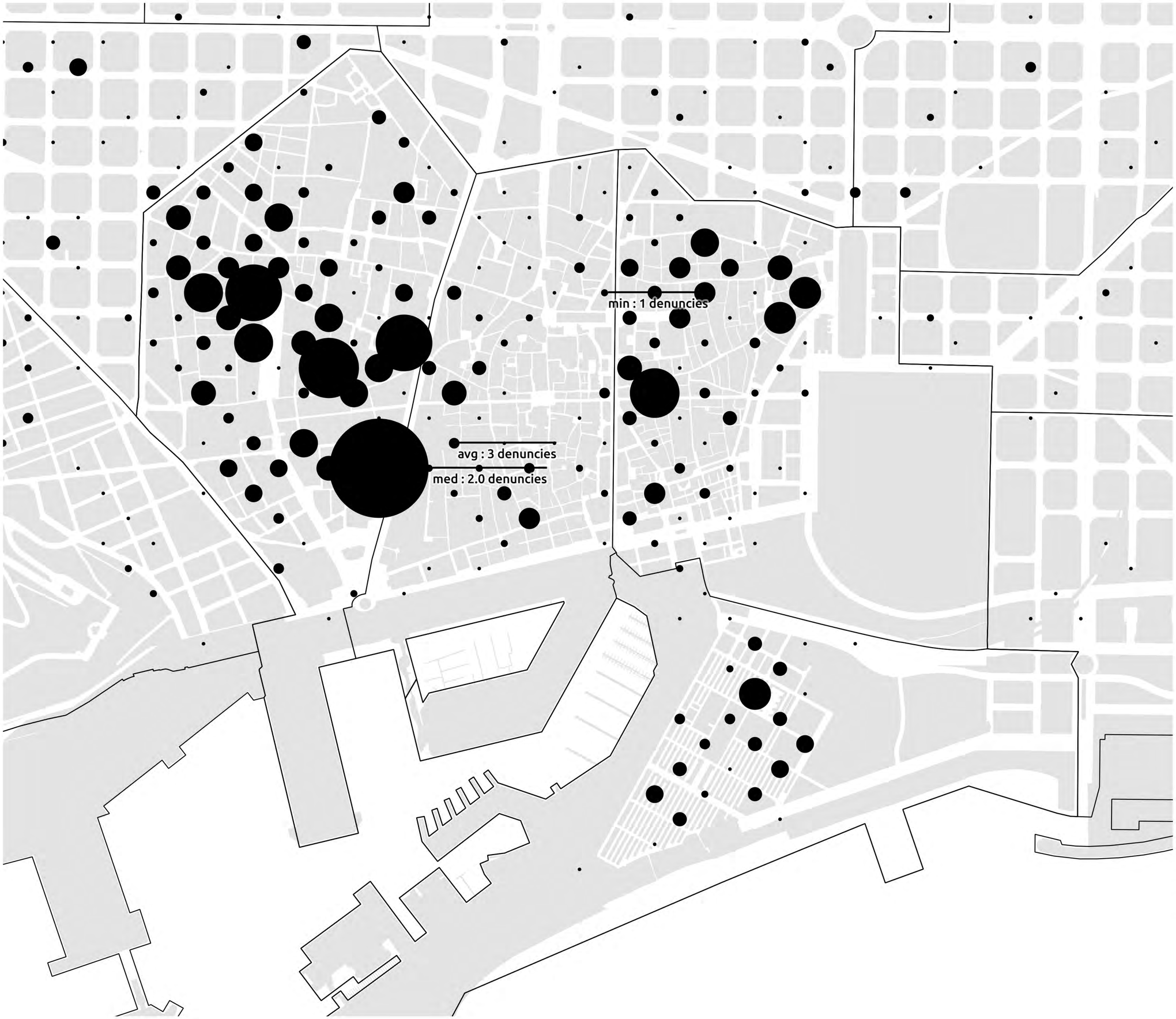


**Dada:**
Denúncies de neteja

**Origen:**
IRIS

**Periode:**
01/01/2016 - 01/11/2016

**Contingut:**
Incidències per la neteja registrades en el sistema IRIS

**Resolució**
La geolocalització s'ha fet segons l'adreça declarada i amb geocodificador de Google. Desviació del punt entre parcel·les adjacents i possibles desviacions a les cantonades a causa de la direcció postal utilitzada.

**Agregació:**
Agregat a una graella de 100*100m amb origen lat:0 lon:0

**Lectura:**
Denúncies de neteja originades per la recollida de mobles i trastos vells. Gran impacte al Raval i, en menor mesura, a Santa Caterina i la Barceloneta.

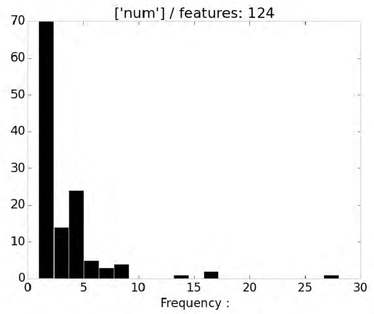


[redacted]

v1

100 0 100 200 300 m

Projecció ETRS89-31N (25831)

17021 denuncies_v03.qgs 2017-04-19

Escala 1:10.000 A3

**527 Denúncies de neteja per tipus Recollida mobles i trastos vells**

**17021 cartografia de dades a Ciutat Vella**

300.000 Km/s

**trescientosmil**

C/Pallars 85, 6è 1a 08018 Barcelona www.300000kms.net

**Dada:**
Denúncies de neteja

**Origen:**
IRIS

**Periode:**
01/01/2016 - 01/11/2016

**Contingut:**
Incidències per la neteja registrades en el sistema IRIS

**Resolució**
La geolocalització s'ha fet segons l'adreça declarada i amb geocodificador de Google. Desviació del punt entre parcel·les adjacents i possibles desviacions a les cantonades a causa de la direcció postal utilitzada.

**Agregació:**
Agregat a una graella de 100*100m amb origen lat:0 lon:0

**Lectura:**
Denúncies de neteja originades per pintades i cartells. Incidència arreu del districte però sense un patró espaial definit.

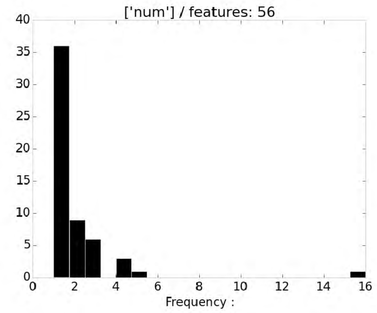


[redacted]

100 0 100 200 300 m

Projecció ETRS89-31N (25831)

17021 denuncies_v03.qgs 2017-04-19

Escala 1:10.000 A3

**528 Denúncies de neteja per tipus Pintades i cartells**

**17021 cartografia de dades a Ciutat Vella**

300.000 Km/s

**trescientosmil**

C/Pallars 85, 6è 1a 08018 Barcelona www.300000kms.net

**529**
**Conflictes - trucades a la Guàrdia Urbana**

17013_solgeo_comerç_v01.qgs 2017-04-19

A3

**529 Conflictes - trucades a la Guàrdia Urbana**

**17021 cartografia de dades a Ciutat Vella**

300.000 Km/s

**trescientosmil**

C/Pallars 85, 6è 1a 08018 Barcelona www.300000kms.net

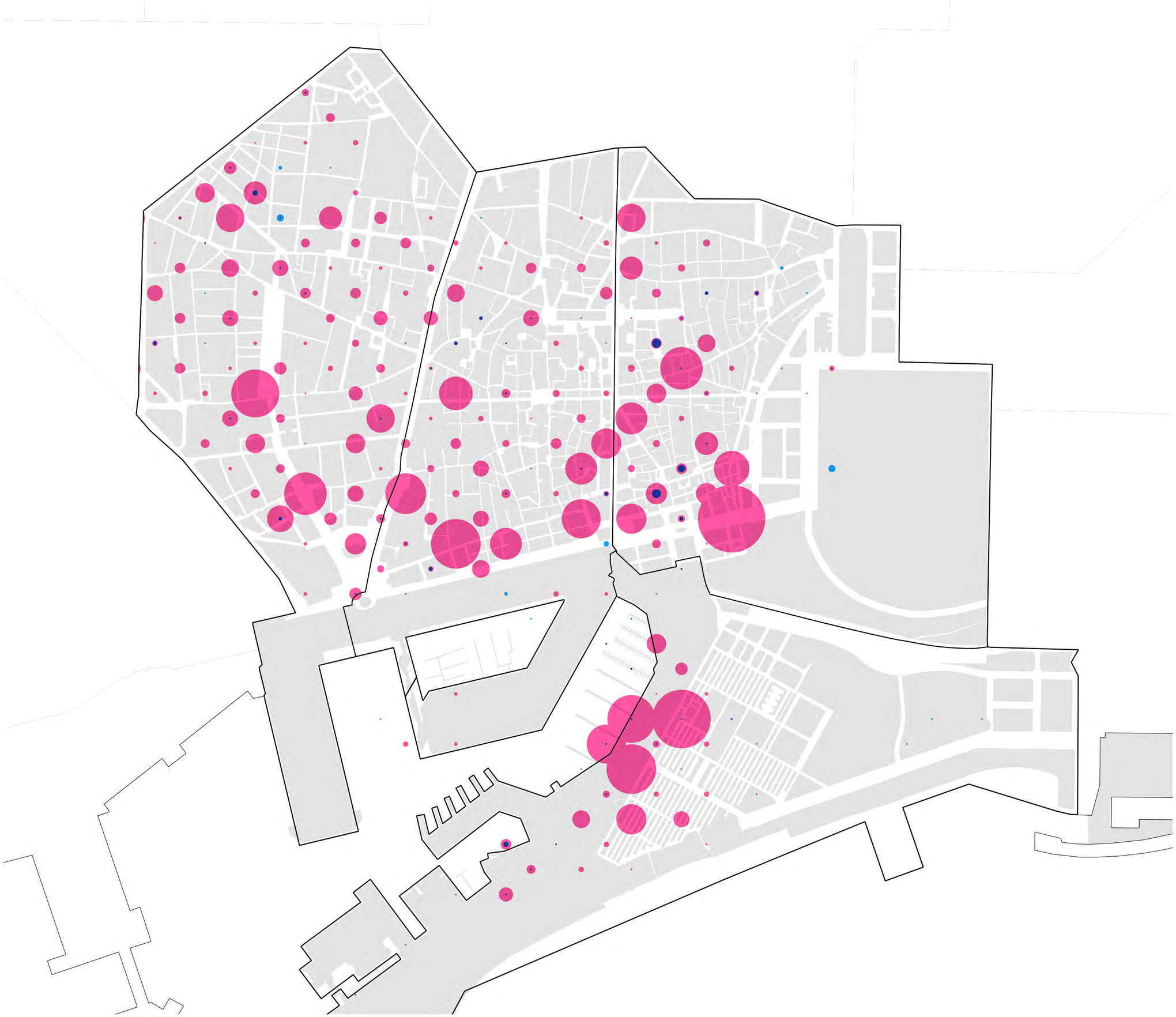

**Dada:**
Trucades a la policia

**Origen:**
Guàrdia Urbana

**Periode:**
01/11/2016

**Contingut:**
Trucades a la Guàrdia Urbana denunciant incidències per motius de soroll

**Resolució**
La base de dades contenia coordenades que s'han normalitzat a ETRS89 31N.

**Agregació:**
Agregat a una graella de 100*100m amb origen lat:0 lon:0

**Lectura:**
Les molèsties de soroll a l'espai públic (blau) tenen una incidència menor respecte de les incidències per soroll de locals (rosa).

v1 v2

100 0 100 200 300 m

Projecció ETRS89-31N (25831)

17021 denuncies_consulta_v02.qgs 2017-04-19

Escala 1:10.000 A3

**532 Comparació denúncies de locals i festa en espai públic**

**17021 cartografia de dades a Ciutat Vella**

300.000 Km/s

**trescientosmil**

C/Pallars 85, 6è 1a 08018 Barcelona www.300000kms.net

**Dada:**
Trucades a la policia

**Origen:**
Guàrdia Urbana

**Periode:**
01/11/2016

**Contingut:**
Trucades a la Guàrdia Urbana denunciant incidències per motius de soroll

**Resolució**
La base de dades contenia coordenades que s'han normalitzat a ETRS89 31N.

**Agregació:**
Agregat a una graella de 100*100m amb origen lat:0 lon:0

**Lectura:**
S'han filtrat les denúncies d'acord amb tres franges temporals. De dia, les denúncies es concentren a l'àmbit oest de la Rabla del Raval, al llarg del carrer Ample, carrer Tallers-Portaferrissa i en alguns punts concrets de Sant Pere i el Born.

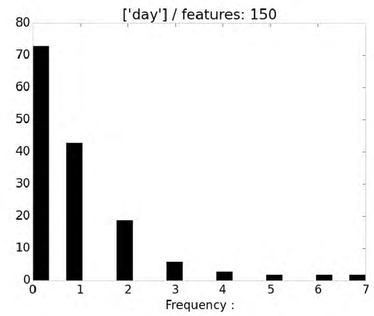


v ]

100 0 100 200 300 m

Projecció ETRS89-31N (25831)

17021 denuncies_consulta_v02.qgs 2017-04-19

Escala 1:10.000 A3

**534 Número de denúncies de dia**

**17021 cartografia de dades a Ciutat Vella**

300.000 Km/s

**trescientosmil**

C/Pallars 85, 6è 1a 08018 Barcelona www.300000kms.net

**Dada:**
Trucades a la policia

**Origen:**
Guàrdia Urbana

**Periode:**
01/11/2016

**Contingut:**
Trucades a la Guàrdia Urbana denunciant incidències per motius de soroll

**Resolució**
La base de dades contenia coordenades que s'han normalitzat a ETRS89 31N.

**Agregació:**
Agregat a una graella de 100*100m amb origen lat:0 lon:0

**Lectura:**
S'han filtrat les denúncies d'acord amb tres franges temporals. De nit, augmenta el nombre de denúncies respecte del dia. La major concentració de denúncies es dóna en zones amb una densitat important d'activitats d'oci nocturn.

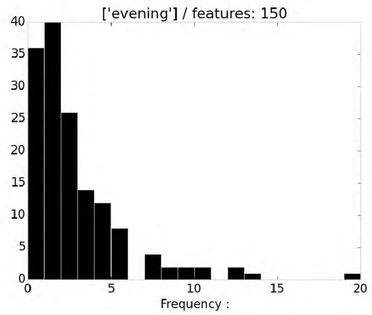


v1

100 0 100 200 300 m

Projecció ETRS89-31N (25831)

17021 denuncies_consulta_v02.qgs 2017-04-19

Escala 1:10.000 A3

**535 Número de denúncies de nit**

**17021 cartografia de dades a Ciutat Vella**

300.000 Km/s

**trescientosmil**

C/Pallars 85, 6è 1a 08018 Barcelona www.300000kms.net

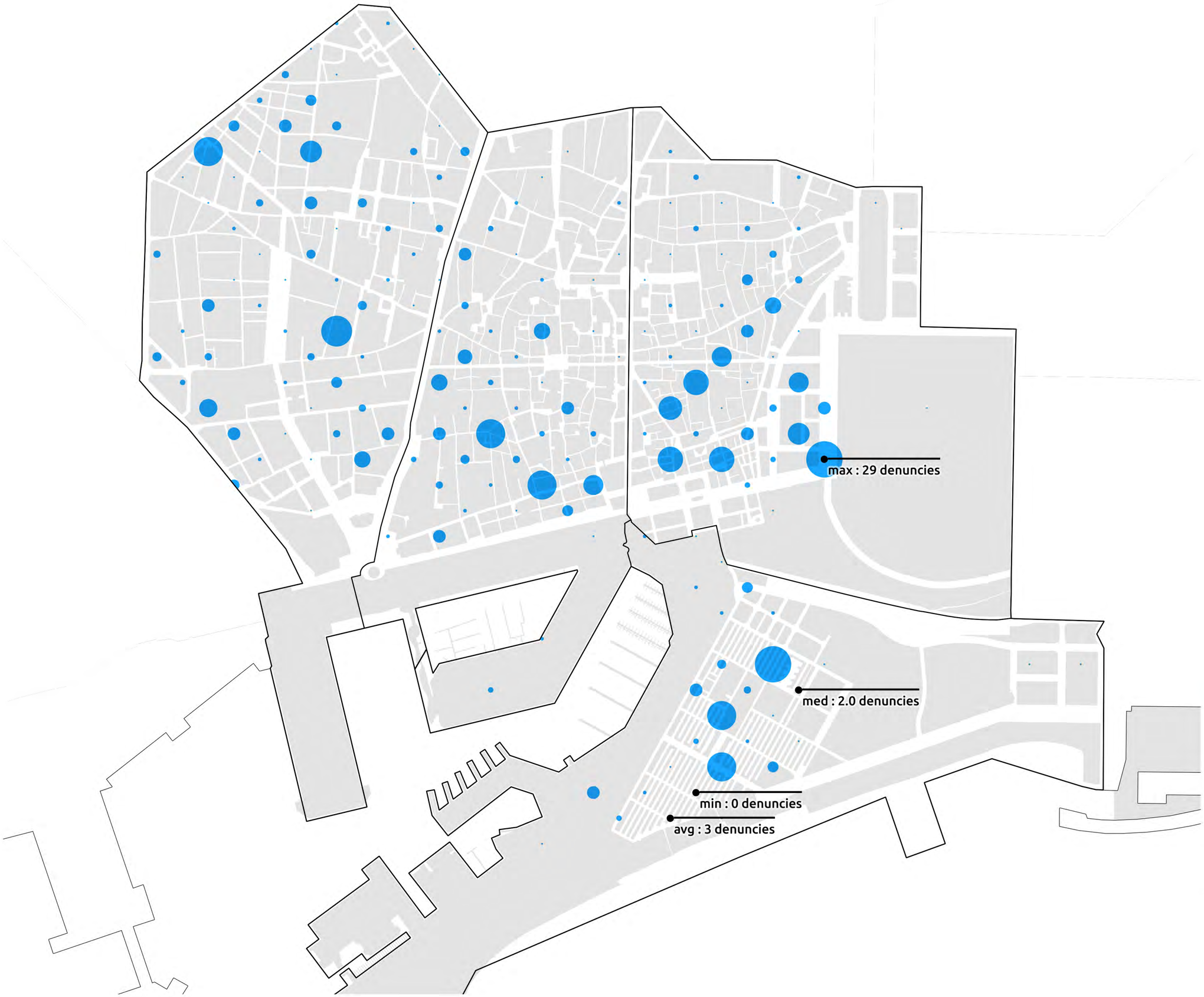


**Dada:**
Trucades a la policia

**Origen:**
Guàrdia Urbana

**Periode:**
01/11/2016

**Contingut:**
Trucades a la Guàrdia Urbana denunciant incidències per motius de soroll

**Resolució**
La base de dades contenia coordenades que s'han normalitzat a ETRS89 31N.

**Agregació:**
Agregat a una graella de 100*100m amb origen lat:0 lon:0

**Lectura:**
S'han filtrat les denúncies d'acord amb tres franges temporals. Les denúncies de matinada són importants en quant a nombre. Es concentren als perímetres deñ Raval, la part sud del Gòtic i de Sant Pere-Santa Caterina-la Ribera i a la Barceloneta.

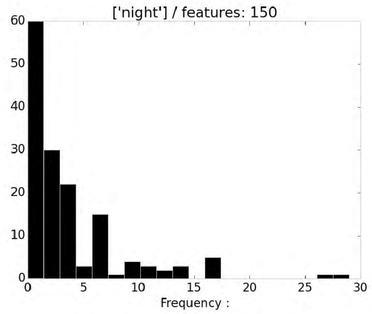


100 0 100 200 300 m

Projecció ETRS89-31N (25831)

17021 denuncies_consulta_v02.qgs 2017-04-19

Escala 1:10.000 A3

**536 Número de denúncies de matinada**

**17021 cartografia de dades a Ciutat Vella**

300.000 Km/s

**trescientosmil**

C/Pallars 85, 6è 1a 08018 Barcelona www.300000kms.net

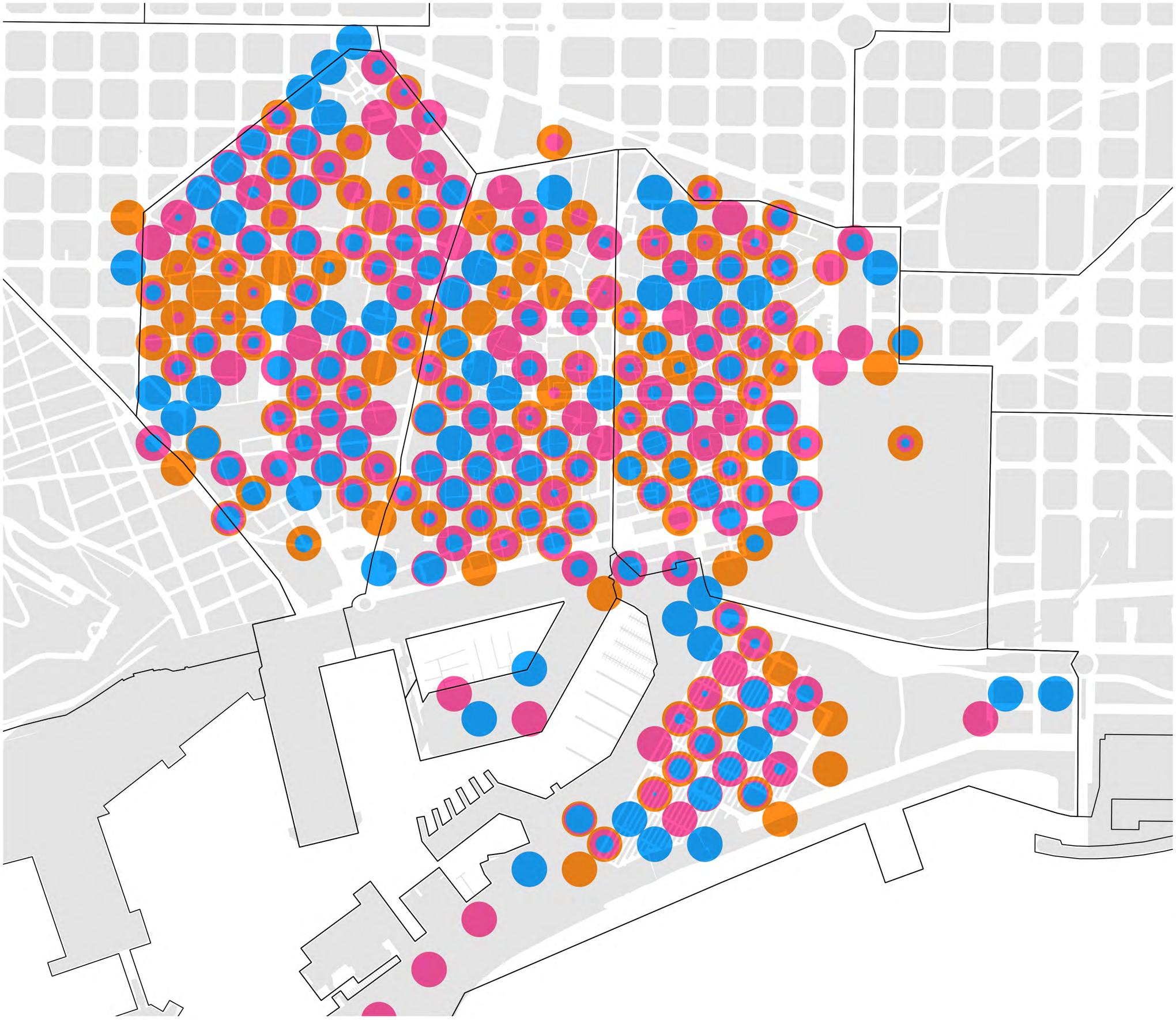

**Dada:**
Trucades a la policia

**Origen:**
Guàrdia Urbana

**Periode:**
01/11/2016

**Contingut:**
Trucades a la Guàrdia Urbana denunciant incidències per motius de soroll

**Resolució**
La base de dades contenia coordenades que s'han normalitzat a ETRS89 31N.

**Agregació:**
Agregat a una graella de 100*100m amb origen lat:0 lon:0

**Lectura:**
Si es comparen les denúncies de dia (taronja), nit (rosa) i blau (matinada) es pot observar com aquestes últimes són rellevants en quant a proporció en molts punts del districte.

v1 v2 v3

100 0 100 200 300 m

Projecció ETRS89-31N (25831)

17021 denuncies_consulta_v02.qgs 2017-04-19

Escala 1:10.000 A3

**537 Proporció de denúncies segons hores**

**17021 cartografia de dades a Ciutat Vella**

300.000 Km/s

**trescientosmil**

C/Pallars 85, 6è 1a 08018 Barcelona www.300000kms.net

539
Conflictes - autoritas

17013_solgeo_comerç_v01.qgs 2017-04-19

A3

539 Conflictes - autoritas

**17021 cartografia de dades a Ciutat Vella**

300.000 Km/s

**trescientosmil**

C/Pallars 85, 6è 1a 08018 Barcelona www.300000kms.net

**Dada:**
Autoritas

**Origen:**
Ciutat Vella

**Periode:**
01/11/2016

**Contingut:**
Expedients oberts de HUTs, queixes de soroll, botigues alimentàries i concurrència pública (discoteques i restaurants)

**Resolució**
La geolocalització s'ha fet segons l'adreça declarada i amb geocodificador de Google.

**Agregació:**
Agregat a una graella de 100*100m amb origen lat:0 lon:0

**Lectura:**
Els expedients originats per botigues no es relacionen amb les principals zones comercials

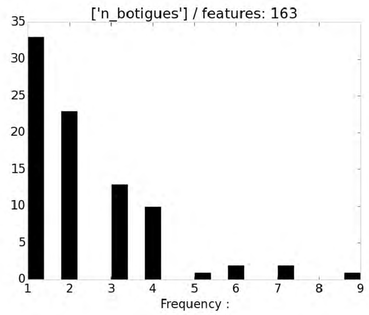


100 0 100 200 300 m

Projecció ETRS89-31N (25831)

17021 denuncies_consulta_v02.qgs 2017-04-19

Escala 1:10.000 A3

**544 Agregació Autoritas Botigues**

**17021 cartografia de dades a Ciutat Vella**

300.000 Km/s

**trescientosmil**

C/Pallars 85, 6è 1a 08018 Barcelona www.300000kms.net

**Dada:**
Autoritas

**Origen:**
Ciutat Vella

**Periode:**
01/11/2016

**Contingut:**
Expedients oberts de HUTs, queixes de soroll, botigues alimentàries i concurrència pública (discoteques i restaurants)

**Resolució**
La geolocalització s'ha fet segons l'adreça declarada i amb geocodificador de Google.

**Agregació:**
Agregat a una graella de 100*100m amb origen lat:0 lon:0

**Lectura:**
Els expedients per huts es concentren a la Barceloneta, a Sant Pere-Santa Caterina-La Ribera i la part sud del Gòtic. Poden resultar un bon indicador a l'hora de registrar l'oferta irregular d'aquest tipus d'allotjament.

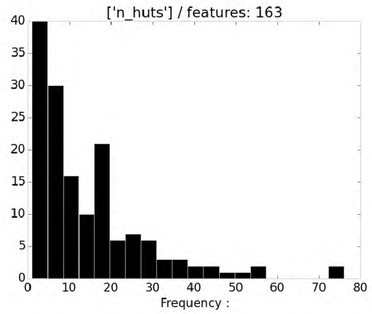


100 0 100 200 300 m

Projecció ETRS89-31N (25831)

17021 denuncies_consulta_v02.qgs 2017-04-19

Escala 1:10.000 A3

**545 Agregació Autoritas Huts**

**17021 cartografia de dades a Ciutat Vella**

300.000 Km/s

**trescientosmil**

C/Pallars 85, 6è 1a 08018 Barcelona www.300000kms.net

**Dada:**
Autoritas

**Origen:**
Ciutat Vella

**Periode:**
01/11/2016

**Contingut:**
Expedients oberts de HUTs, queixes de soroll, botigues alimentàries i concurrència pública (discoteques i restaurants)

**Resolució**
La geolocalització s'ha fet segons l'adreça declarada i amb geocodificador de Google.

**Agregació:**
Agregat a una graella de 100*100m amb origen lat:0 lon:0

**Lectura:**
Els expedients oberts en locals de pública concurrència tendeixen a localitzar-se en llocs amb una alta presència de locals dedicats a l'oci i l'hosteleria, especialment, al sud del Raval i Gòtic i a l'entorn del Passeig del Born.

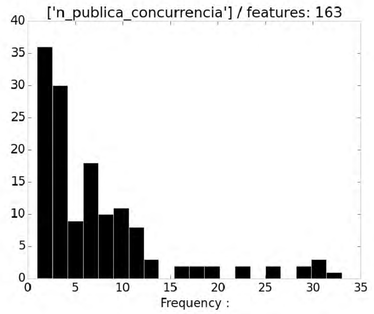


100 0 100 200 300 m

Projecció ETRS89-31N (25831)

17021 denuncies_consulta_v02.qgs 2017-04-19

Escala 1:10.000 A3

**546 Agregació Autoritas Concurrència Publica**

**17021 cartografia de dades a Ciutat Vella**

300.000 Km/s

**trescientosmil**

C/Pallars 85, 6è 1a 08018 Barcelona www.300000kms.net

**Dada:**
Autoritas

**Origen:**
Ciutat Vella

**Periode:**
01/11/2016

**Contingut:**
Expedients oberts de HUTs, queixes de soroll, botigues alimentàries i concurrència pública (discoteques i restaurants)

**Resolució**
La geolocalització s'ha fet segons l'adreça declarada i amb geocodificador de Google.

**Agregació:**
Agregat a una graella de 100*100m amb origen lat:0 lon:0

**Lectura:**
Els expedients relacionats amb el soroll es troben distribuïts arreu del districte, amb un patró espacial aparentment aleatori

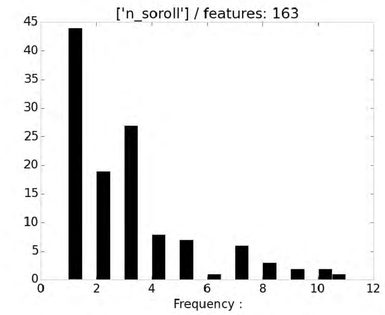


[redacted]

v]

100 0 100 200 300 m

Projecció ETRS89-31N (25831)

17021 denuncies_consulta_v02.qgs 2017-04-19

Escala 1:10.000 A3

**547 Agregació Autoritas Soroll**

**17021 cartografia de dades a Ciutat Vella**

300.000 Km/s

**trescientosmil**

C/Pallars 85, 6è 1a 08018 Barcelona www.300000kms.net

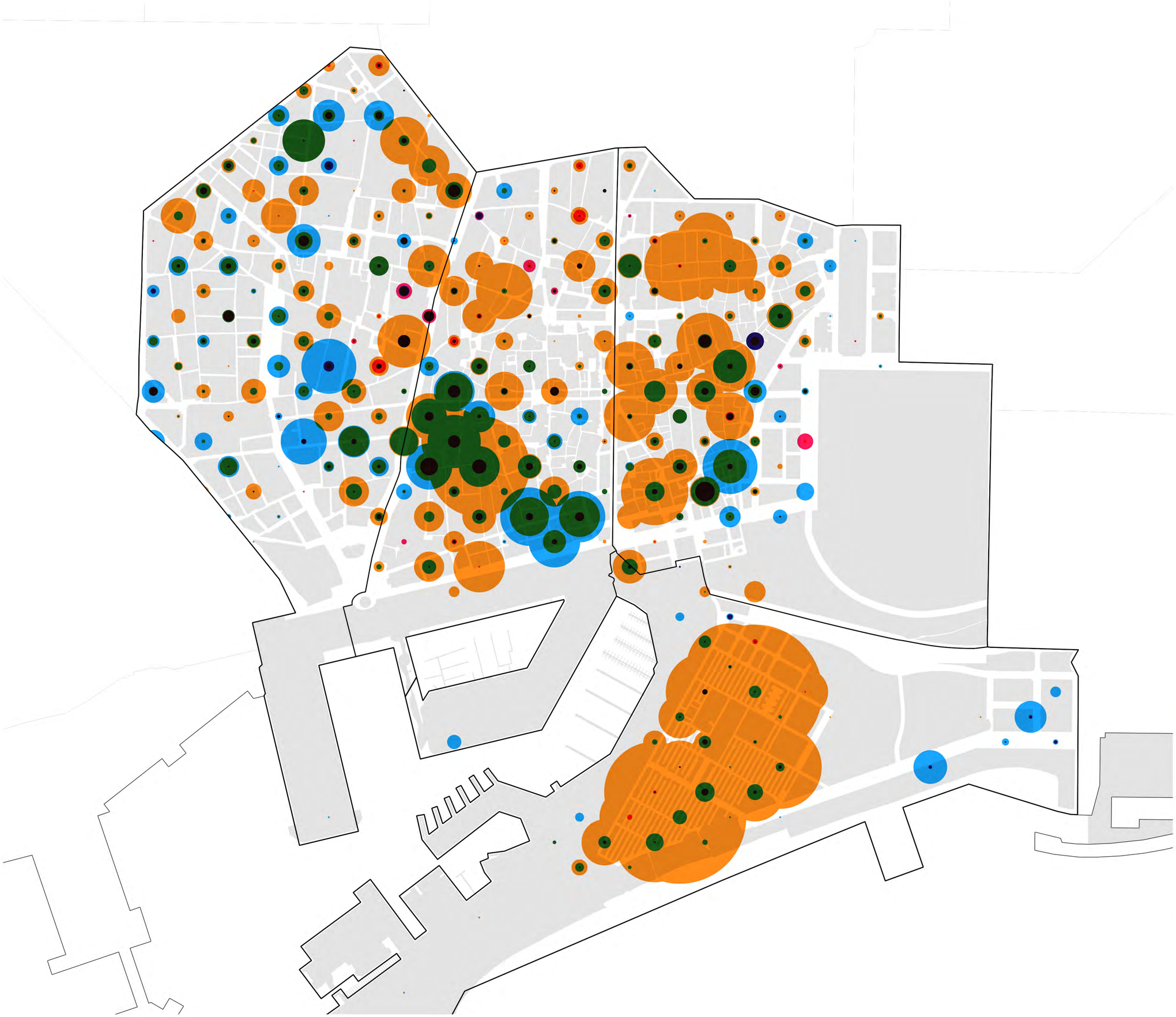

**Dada:**
Autoritas

**Origen:**
Ciutat Vella

**Periode:**
01/11/2016

**Contingut:**
Expedients oberts de HUTs, queixes de soroll, botigues alimentàries i concurrència pública (discoteques i restaurants)

**Resolució**
La geolocalització s'ha fet segons l'adreça declarada i amb geocodificador de Google.

**Agregació:**
Agregat a una graella de 100*100m amb origen lat:0 lon:0

**Lectura:**
S'han representat les categories en funció de la seva proporció. Tal com es pot observar, les incidències a huts i a locals de concurrència pública són majors que la resta de categories arreu de Ciutat Vella.

min max

100 0 100 200 300 m

Projecció ETRS89-31N (25831)

17021 denuncies_consulta_v02.qgs 2017-04-19

Escala 1:10.000 A3

**548 Autoritas Resum**

**17021 cartografia de dades a Ciutat Vella**

300.000 Km/s

**trescientosmil**

C/Pallars 85, 6è 1a 08018 Barcelona www.300000kms.net

**Dada:**
Autoritas

**Origen:**
Ciutat Vella

**Periode:**

**Contingut:**

**Resolució**

**Agregació:**

**Lectura:**

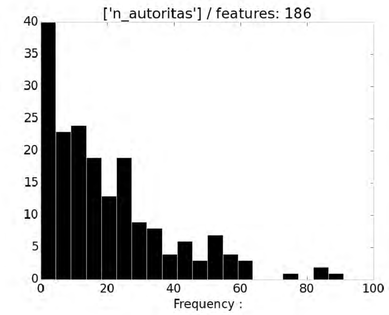


v1

100 0 100 200 300 m

Projecció ETRS89-31N (25831)

17021 denuncies_consulta_v02.qgs 2017-04-19

Escala 1:10.000 A3

**550 Autoritas**

**17021 cartografia de dades a Ciutat Vella**

300.000 Km/s

**trescientosmil**

C/Pallars 85, 6è 1a 08018 Barcelona www.300000kms.net

**Dada:**
Iris

**Origen:**
IRIS

**Periode:**

**Contingut:**

**Resolució**

**Agregació:**

**Lectura:**

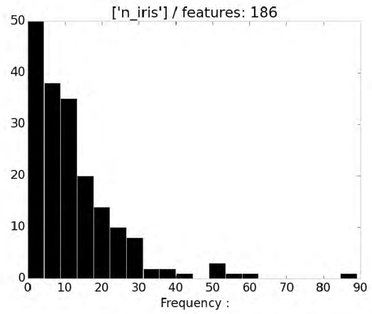


100 0 100 200 300 m

Projecció ETRS89-31N (25831)

17021 denuncies_consulta_v02.qgs 2017-04-19

Escala 1:10.000 A3

**551 Iris**

**17021 cartografia de dades a Ciutat Vella**

300.000 Km/s

**trescientosmil**

C/Pallars 85, 6è 1a 08018 Barcelona www.300000kms.net

**Dada:**
Guàrdia urbana

**Origen:**
Guàrdia Urbana

**Periode:**

**Contingut:**

**Resolució**

**Agregació:**

**Lectura:**

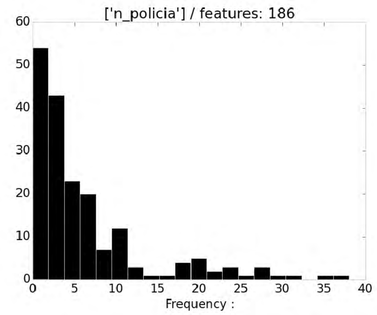


v1

100 0 100 200 300 m

Projecció ETRS89-31N (25831)

17021 denuncies_consulta_v02.qgs 2017-04-19

Escala 1:10.000 A3

**552 Policia**

**17021 cartografia de dades a Ciutat Vella**

300.000 Km/s

**trescientosmil**

C/Pallars 85, 6è 1a 08018 Barcelona www.300000kms.net

v1 v2 v3 v1

100 0 100 200 300 m

Projecció ETRS89-31N (25831)

17021 denuncies_consulta_v02.qgs 2017-04-19

Escala 1:10.000 A3

**553 Comparació de denúncies de locals per dataset**

**17021 cartografia de dades a Ciutat Vella**

300.000 Km/s

**trescientosmil**

C/Pallars 85, 6è 1a 08018 Barcelona www.300000kms.net

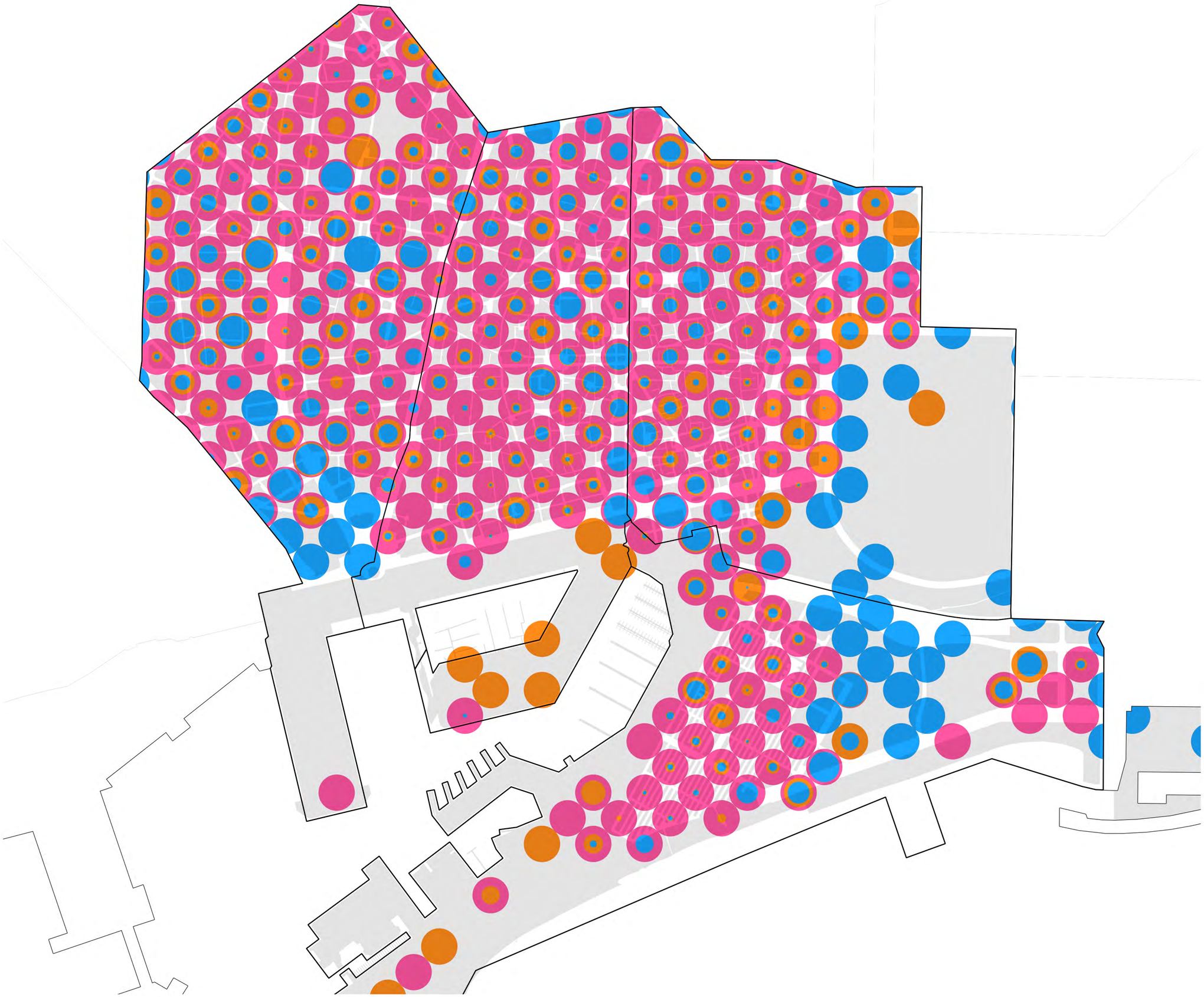

v1 v2 v3

100 0 100 200 300 m

Projecció ETRS89-31N (25831)

17021 denuncies_consulta_v02.qgs 2017-04-19

Escala 1:10.000 A3

**554 Proporció de denúncies de locals per dataset**

**17021 cartografia de dades a Ciutat Vella**

300.000 Km/s

**trescientosmil**

C/Pallars 85, 6è 1a 08018 Barcelona www.300000kms.net