



**Ajuntament
de Barcelona**

1a SESSIÓ DELIBERATIVA: NATURALITZACIÓ I RESILIÈNCIA Passeig Marítim de La Mar Bella

Informe de l'activitat i de les conclusions
Novembre 2021

Direcció:

Gerència Ecologia Urbana

Districte de Sant Martí

Coordinació del procés i de l'activitat:

Direcció de Comunicació i Participació Ecologia Urbana

Dinamització de les activitats participatives i elaboració del document:

Voltres Cooperativa d'Arquitectura SCCL, Globus Vermell i Equal Saree

Índex

1. Introducció	4
2. Procés participatiu	5
3. Aspectes metodològics	6
3.1. Estructura organitzativa	6
3.2. Finalitat	6
3.3. Convocatòria	6
3.4. Dinàmica de treball	6
4. Taller deliberatiu 1: Naturalització i resiliència	8
4.1. Ordre del dia	8
4.2. Resultats	9
4.3. Valoracions	12

1. Introducció¹

La història de Barcelona ha estat íntimament lligada al mar. El Front Litoral s'ha transformat al llarg del temps. D'un paisatge de llacunes i maresmes, va passar a un sistema antròpic amb predomini d'instal·lacions industrials en els segle XIX i la pràctica totalitat del XX, per convertir-se en un front urbà consolidat com el que coneixem en l'actualitat.

Obrir Barcelona al mar ha estat sens dubte un dels grans objectius i reptes de les polítiques municipals dels últims 40 anys. Des dels anys 80 fins a principis del segle XXI, la ciutat ha transformat més de 15 km de Litoral a través de grans operacions urbanístiques impulsades per esdeveniments internacionals.

Les tres etapes d'aquesta transformació (Port, Vila-Ports Olímpics i Fòrum) han estat de les més significatives a l'hora de construir la imatge contemporània de la ciutat de Barcelona, una imatge que l'ha portat a ser un referent internacional en termes d'urbanisme i disseny arquitectònic.

Tanmateix, el Litoral no s'ha planificat ni executat a la vegada i conseqüentment encara existeixen certes interrupcions i discontinuïtats. El sector de llevant del passeig marítim de Sant Martí (passeig marítim de la Mar Bella) i l'espai de la Plataforma tenen un rol fonamental a l'hora d'aconseguir la continuïtat del front litoral.

Ubicats entre la Vila Olímpica i el Fòrum, el passeig marítim de la Mar Bella i la gran Plataforma, ideada en el seu moment per a implantar-hi un zoo marí als anys 90, han assumit durant dècades la condició de lloc "residual i periurbà" entre les transformacions de referència del litoral, adquirint progressivament un caràcter fortament provisional.

És urgent afrontar la "finalització" del passeig marítim de Barcelona, alliberant-lo de la presència de cotxes i fent accessible la plataforma marina (com a primer pas fins a la definició dels seus usos definitius i la seva obertura a l'accés públic) i així garantir la connectivitat longitudinal al llarg de tot el litoral de la ciutat.

¹ Font: <https://www.decidim.barcelona/processes/pgmaritimmarbella/f/4706/>

2. Procés participatiu

L'Ajuntament de Barcelona, a través de l'Àrea d'Ecologia Urbana, promou un **procés de participació ciutadana en el marc de la redacció de l'avantprojecte d'urbanització del passeig Marítim de La Mar Bella**. La finalitat de la intervenció és finalitzar l'obertura de la ciutat al mar, integrant el front del litoral en l'entorn del barri de Diagonal Mar i el Front Marítim del Poblenou.

L'avantprojecte d'urbanització esmentat, vol donar resposta als reptes que suposa **garantir la connectivitat longitudinal al llarg del litoral** de la ciutat, incorporant estratègies d'**adaptabilitat i resiliència** als impactes del canvi climàtic.

Els objectius del procés participatiu són:

- Comunicar i divulgar el contingut de l'avantprojecte, identificant els elements oberts al debat i clarificant aquells que ja estan definits tècnicament.
- Donar a conèixer els espais que permetran la implicació del veïnat en la definició de l'avantprojecte.
- Promoure un debat ciutadà que permeti incorporar la visió del veïnat en relació amb les propostes tècniques plantejades.

En aquest sentit, s'han convocat diferents espais de participació presencial, tant de caràcter exploratori com de debat, amb l'objectiu d'incorporar la perspectiva de la ciutadania a l'avantprojecte, tenint en compte la diversitat d'experiències i necessitats específiques. Així mateix, al llarg de tot el procés s'ha oferit la possibilitat de respondre, en línia, una enquesta accessible a través de l'apartat web del procés, a la plataforma **decidim.barcelona**.

3. Aspectes metodològics

3.1. Estructura organitzativa

El disseny metodològic del procés ha estat pautat i consensuat per l'Àrea d'Ecologia Urbana i pel Districte de Sant Martí, i ha estat validat per la Comissió de Seguiment del procés participatiu.

Entre els espais de participació a desenvolupar, s'ha previst dur a terme **3 sessions deliberatives** de caràcter temàtic amb la finalitat de recollir valoracions i propostes de la ciutadania i les entitats, a partir de l'avantprojecte d'urbanització del Passeig Marítim de La Mar Bella, així com d'altres documents tècnics presentats per l'equip tècnic de l'Ajuntament de Barcelona:

- Taller deliberatiu temàtic 1: Naturalització i resiliència.
- Taller deliberatiu temàtic 2: Rere platja i vida quotidiana.
- Taller deliberatiu temàtic 3: Connectivitat, mobilitat i accessibilitat.

3.2. Finalitat

Cada un dels tallers deliberatius s'ha organitzat amb la finalitat de debatre els aspectes destacats per l'avantprojecte d'urbanització del Passeig Marítim de La Mar Bella en cada un dels àmbits temàtics:

- **Naturalització i resiliència.** Estratègies de partida que configuraran l'espai públic.
- **Rere platja i vida quotidiana.** Usos i activitats, elements urbans a l'espai públic.
- **Connectivitat, mobilitat i accessibilitat.**

El debat desenvolupat a cada sessió s'ha articulat a partir de la proposta d'estratègies tècniques presentades per l'equip redactor de l'avantprojecte, amb la finalitat de recollir aportacions i suggeriments del veïnat i les entitats. Posteriorment, aquestes aportacions seran valorades tècnicament a fi de valorar la seva incorporació a l'avantprojecte.

3.3. Convocatòria

La convocatòria ha estat oberta al **veïnat i les entitats del Districte de Sant Martí i de la resta de la ciutat**. També han estat convidades a participar les persones que han pres part en la sessió de presentació del procés participatiu, celebrada el dia 30 de setembre de 2021.

Tenint en compte les recomanacions sanitàries per a fer front a la crisi sanitària ocasionada per la COVID-19, totes les sessions han requerit inscripció prèvia amb l'objectiu de controlar l'aforament. Les inscripcions han estat disponibles a la plataforma **decidim.barcelona** i han estat obertes fins al dia anterior a la celebració de la sessió o fins a arribar a l'aforament màxim permès.

3.4. Dinàmica de treball

Les sessions de treball es desenvolupen en dos moments diferenciats:

- **Moment informatiu**, durant el qual l'equip redactor i l'equip tècnic de l'Ajuntament han presentat la proposta d'estratègies tècniques de l'avantprojecte i els principals reptes que es plantegen a cada un dels àmbits temàtics a tractar.
- **Moment de debat**, durant el qual s'han format grups de treball, per recollir valoracions i aportacions de les persones representants de les entitats i associacions veïnals.

Organització dels grups de treball

Per a dur a terme el moment de debat a cada sessió, s'han organitzat diferents grups de treball, cada un d'ells amb un màxim aproximat de 12 participants del veïnat i les entitats. La distribució de persones als grups s'ha realitzat per la persona coordinadora de la sessió, amb l'objectiu que la **diversitat de les persones participants** -en relació amb el gènere, edat, diversitat funcional i participació en entitats- sigui reflectida a cada un dels grups.

Cada grup ha estat facilitat per una persona de l'equip de dinamització i ha estat acompanyat per una o més persones de l'equip redactor o l'equip tècnic de l'Ajuntament, les quals han ofert suport tècnic responent dubtes i fent aclariments a les persones participants.

Plantejament del debat i dinàmica seguida

El debat s'ha estructurat a partir de la proposta d'estratègies tècniques presentades i els principals reptes plantejats per tal de recollir **valoracions i aportacions en clau de proposta** per **contrastar, validar i complementar** la proposta de partida. Dins de cada grup, s'ha recollit el grau de consens / dissens de cada aportació realitzada.

Per a conduir el debat, la persona facilitadora de cada grup, ha plantejat un seguit de preguntes d'acord amb la temàtica del taller, ha distribuït els torns de paraula i ha recollit les diferents aportacions.

Posada en comú i tancament de la sessió

Les persones facilitadores de cada un dels grups han fet una **presentació sintètica dels principals resultats** del debat al seu grup, identificant algunes de les principals valoracions i propostes assenyalades per les persones participants. Un cop finalitzada la posada en comú s'ha donat per tancada cada sessió de treball.

4. Taller deliberatiu 1: Naturalització i resiliència

El **Taller deliberatiu temàtic 1: Naturalització i resiliència** s'ha dut a terme en format presencial, el dia **21 d'octubre de 2021**, entre les 18:00 h i 20:00 h, a les instal·lacions de la Torre de les Aigües del Besòs. Han participat un total de **21 persones** representants del veïnat i les entitats.

4.1. Ordre del dia

Tenint en compte la dinàmica de treball plantejada pels tallers deliberatius del procés participatiu, el Taller deliberatiu temàtic 1: Naturalització i resiliència s'ha desenvolupat seguint aquesta estructura:

- 18:00 Presentació de la sessió i dinàmica prevista (5')
Equip de Participació Ecologia Urbana
- 18:05 Introducció a les temàtiques a tractar (20')
Ares Gabàs, Departament de Resiliència Urbana
Margarita Parés, Programa de Biodiversitat
- 18:25 Explicació de les estratègies de naturalització i resiliència a l'avantprojecte (10')
Ioanna Spanou, Barcelona Regional

- 18:35 Distribució dels grups de treball (5')
Equip de Participació Ecologia Urbana
Equip de dinamització: Voltes i Equal Saree
- 18:40 Debat i treball deliberatiu amb els grups de treball (60')
Equip de dinamització: Voltes i Equal Saree

- 19:40 Posada en comú dels resultats principals de cada grup de treball en plenari (20')
Equip de dinamització: Voltes i Equal Saree
- 20:00 Tancament de la sessió
Equip de Participació Ecologia Urbana



Fig 01. Introducció als aspectes de naturalització i resiliència de l'avantprojecte.

4.2. Resultats

En aquest apartat es presenten les aportacions realitzades durant el Taller deliberatiu 1: Naturalització i resiliència.

La informació cospada s'organitza en 2 subtemes: **(4.2.1.) Vegetació i permeabilitat del sòl** i **(4.2.2.) Tractament dels límits**, plantejats en funció a l'àmbit temàtic general del taller.

També es recullen aportacions en relació amb **(4.2.3.) Altres temes** com: Accessibilitat i Usos, els quals seran treballats àmpliament en els següents tallers deliberatius. Així mateix, es recullen Dubtes i suggeriments.

Val esmentar que algunes persones representants del veïnat van lliurar documents amb propostes relacionades amb el projecte executiu, les quals seran incorporades en l'apartat web del procés, en la plataforma **decidim.barcelona**.

→ És important precisar que durant la dinàmica del debat, s'ha tingut cura per contrastar amb les persones participants de cada grup, el grau de consens / dissens de cada aportació realitzada. En general, les aportacions que a continuació es presenten, tenen un grau de consens alt; en cas que no s'hagi valorat d'aquesta manera, es destaca en el redactat.



Fig 02. Moment deliberatiu amb els grups de treball.

4.2.1. Vegetació i permeabilitat del sòl

En relació amb la **permeabilitat del sòl**, es considera necessari preveure la **descontaminació del sòl** abans de començar les obres de pavimentació del Passeig Marítim de La Mar Bella, tenint en compte que l'àmbit del projecte era un dels abocadors de la ciutat.

Respecte al tipus de paviments, es proposa utilitzar **paviments permeables** en tot el Passeig Marítim de La Mar Bella, amb la finalitat de millorar la gestió de l'aigua i al mateix temps, garantir l'accessibilitat universal de les persones.

Específicament, a l'interior de les zones verdes del Rere platja, es proposa projectar **camins sinuosos, amb paviment tou i permeable**, per exemple, de sorra. Es considera una bona pràctica els camins del parc de La Mar Bella.

En relació amb la **vegetació**, de manera general, es proposa crear **zones verdes diferenciades**, amb **diferents estratègies de maneig de la vegetació**, al llarg del passeig marítim de La Mar Bella.

- A la zona verda del Rere platja, es proposa combinar **zones d'arbrat de mida mitjà amb zones arbustives de mida baixa**, amb l'objectiu de permetre la **connexió visual** entre el passeig del Rere platja i l'Avinguda del Litoral i garantir **zones d'ombra natural**.
- Al llarg del passeig del Rere platja es proposa incorporar **vegetació arbustiva** com una continuació de les zones verdes que existeixen a Bogatell i Poblenou.
- Al límit entre la cota de la platja de Llevant i la cota del passeig del Rere platja, es proposa combinar **zones verdes d'esbarjo** i **zones verdes protegides** amb **vegetació singular**. En aquest sentit, es proposa incorporar elements de protecció, com per exemple vallas de fusta, per protegir les dunes que resolen aquest desnivell, i garantir el creixement i la supervivència de la vegetació reintroduïda. Es considera una bona pràctica el projecte de protecció mediambiental: Parc de les Dunes de Castelldefels.

Així mateix, es proposa preveure diferents **tipus de vegetació** (arbrat, vegetació arbustiva, espècies entapissants) amb l'objectiu d'**acompanyar els usos i activitats** que tindran lloc al Rere platja: passeig amb zones d'estada, zones esportives per la gent gran, zones de joc pels infants, zones d'esbarjo, entre altres. En relació amb les zones d'estada, es proposa utilitzar vegetació arbustiva, mentre que a les zones d'esbarjo, es proposa preveure amples **parterres** que puguin ser utilitzats per fer **activitats físiques més tranquil·les**, com fer ioga o estiraments, entre altres.

També, es considera important utilitzar **vegetació autòctona** (mediterrània), tant de fulla caduca com perenne, que **donin ombra a l'estiu** i permeten **prendre el sol a l'hivern**, tenint en compte que l'alçada de la vegetació utilitzada no sigui un obstacle visual.

Complementàriament, es proposa **controlar les plagues i malalties** de les zones verdes del Passeig Marítim de La Mar Bella, tenint en compte que serà un espai amb vegetació i arbrat abundant.

En relació amb la **convivència amb la fauna urbana**, es considera necessari que el tipus de vegetació utilitzada (arbrat i vegetació arbustiva) pugui convertir-se en el seu hàbitat o bé incorporar caixes niu que facilitin la nidificació de les aus que viuen i visiten l'àmbit del projecte executiu. Així mateix, incorporar un **llac artificial**, a la zona més ampla del Passeig Marítim de La Mar Bella, amb l'objectiu de crear hàbitats per la fauna urbana.

Puntualment, es proposa introduir **altres espècies de fauna**, com per exemple l'esquirol, tenint en compte la convivència amb la fauna urbana existent.

En relació amb els **serveis del paisatge**, el passeig marítim de La Mar Bella s'imagina com una gran zona verda, que sobretot ajudi a **minimitzar l'impacte del canvi climàtic**. Es preveu que aquest espai doni servei a **diferents escales**: (1) escala barri, als veïns i veïnes dels barris pròxims, (2) escala ciutat, a la ciutadania de Barcelona. No obstant això, hi ha una preocupació compartida respecte a la **gentrificació** que es pot produir arran del projecte d'urbanització.

Alguns serveis que pot oferir el paisatge d'aquest tram del litoral són **fomentar la biodiversitat** i **promoure activitats de pedagogia ambiental** a través del contacte directe amb la natura. En aquest sentit, es considera important garantir **zones verdes inclusives i accessibles** que tinguin en compte les necessitats de les persones amb diversitat funcional i dels infants.

4.2.2. Tractament dels límits

En relació amb el **límit entre la cota de la platja de Llevant i la cota del passeig del Rere platja**, es reflexiona al voltant dels efectes del canvi climàtic cap a l'any 2030 com, per exemple, la pujada del nivell del mar que afectarà les platges urbanes.

En aquest sentit, es considera necessari preveure un element de contenció, com per exemple un mur construït amb **materials naturals i ecològics**, que incorpori baranes i elements per seure, per delimitar i protegir la diferència de cotes. En relació amb les dunes que resolen aquest desnivell, es proposa protegir-les dels temporals marítics.

Un altre tema que ha sorgit a l'hora de debatre sobre com hauria de ser aquest límit, és la possibilitat de situar algun tipus d'edificacions, com els **"xiringuitos"**. Al respecte, es recullen posicionaments diferents. Per una banda, un grup major de persones participants consideren important no situar "xiringuitos" al passeig del Rere platja, amb la finalitat de garantir un espai lliure de pas, ample, que permeti passejar, estar i fer altres activitats. Per altra banda, un grup menor de persones participants, consideren que es podria situar petits "xiringuitos" al passeig del Rere platja, per poder menjar o prendre alguna cosa i gaudir del paisatge.

Respecte als usos i activitats que podrien tenir lloc a aquest límit, es considera rellevant repensar **altres usos i activitats en relació amb el mar**, més enllà dels que actualment tenen lloc a les platges urbanes: banyar-se, prendre el sol, entre altres.

En definitiva, **el límit entre la cota de la platja de Llevant i la cota del passeig del Rere platja s'imagina com un límit habitable i accessible per totes les persones, un espai per estar i gaudir del paisatge.**

4.2.3. Altres temes

Accessibilitat

Respecte a les **Portes del Passeig Marítim de La Mar Bella**, es considera necessari preveure més Portes d'accés al llarg de l'àmbit d'intervenció, i garantir que els accessos situats a les Portes siguin **espais de transició suaus** entre la cota del Rere platja i la cota de la platja de Llevant. Així mateix, es proposa **connectar Bac de Roda amb Selva de Mar i Selva de Mar amb Josep Pla**, a través de nous ponts o passarel·les que prioritzen la mobilitat dels vianants.

Al **límit entre la cota de la platja de Llevant i la cota del passeig del Rere platja**, es considera rellevant incorporar **rampes amb pendent suau** per connectar ambdues cotes.

Respecte al **carril bici**, es recullen posicionaments diferents. Per una banda, un grup major de persones participants proposen comptar amb un **carril bici segregat del passeig de vianants**, que incorpori senyalística per evitar conflictes de convivència entre els diversos tipus de mobilitat. Per altra banda, un grup menor de persones participants, proposen comptar amb un **passeig ampli, que permeti la convivència entre vianants i bicicletes.**

Usos

En relació amb els **usos quotidians**, es considera rellevant comptar amb **serveis bàsics** com **lavabos públics** al llarg del Passeig Marítim de La Mar Bella, i garantir que siguin **espais segurs**. Així mateix, incorporar fonts d'aigua, bancs per seure i gaudir de la natura, taules per jugar jocs de taula i paviments jugables com, per exemple, escacs al terra.

Així mateix, es considera important facilitar **usos esportius**, en aquest sentit es proposa incorporar **espais polivalents a l'aire lliure**, a la zona verda del Rere platja, amb **paviment permeable**, com per exemple el sauló. També es proposa incorporar elements esportius al llarg del passeig marítim, per córrer, fer cal·listènia, etc.

Respecte a la possibilitat d'acollir **usos culturals**, es proposa comptar amb espais que puguin ser utilitzats com **escenaris** (per exemple un petit escenari), per gaudir d'**espectacles artístics a l'aire lliure.**

En relació amb els **equipaments**, no es considera necessari construir més equipaments d'escala de ciutat dins de l'àmbit d'urbanització del Passeig Marítim de La Mar Bella, específicament al llarg del passeig del Rere platja. Puntualment, es recullen algunes propostes de transformació en relació amb l'únic edifici situat a l'espigó de Bac de Roda: (1) Crear un centre de salut i benestar amb aigua de mar, (2) Crear un centre de natura i art, (3) Crear un equipament del barri.

Complementàriament als usos que puguin tenir lloc al passeig marítim, es proposa incorporar elements d'art urbà com, per exemple, murals o escultures, entre altres.

Dubtes / Sugeriments

En relació amb l'**àmbit del projecte**, se suggereix **ampliar l'àmbit de transformació del projecte executiu** d'urbanització del Passeig Marítim de La Mar Bella, incorporant els següents objectius: (1) Prolongar les zones verdes del Rere platja fins a la Rambla de Prim; (2) Prolongar la Rambla de Prim fins al passeig marítim de La Mar Bella; (3) Transformar el camp de futbol situat a prop del CEM La Mar Bella; (4) Cobrir la Ronda Litoral, (5) Incorporar la zona delimitada pel C/ Bac de Roda, Ronda Litoral, C/ Josep Pla i Avinguda del Litoral; (6) Incorporar la resta de la plataforma marítima. Aquests tres últims, amb la finalitat d'**incrementar la superfície verda i connectar amb altres parcs urbans**, com és el parc de Diagonal Mar.

Puntualment, en relació amb la proposta de transformar el camp de futbol situat a prop del CEM La Mar Bella, se suggereix desplaçar-lo a la plataforma marítima.

També es recullen dubtes al voltant dels **costos econòmics** de tota la intervenció i de la **gestió de les aigües pluvials**, concretament es vol saber la ubicació dels dipòsits d'aigües pluvials.

Per últim, es comparteix una preocupació general sobre la **neteja i manteniment** del passeig marítim de La Mar Bella, i sobre els temporals marítims que afecten els **espigons**. En aquest sentit, es proposa repensar el sistema dels espigons per mitigar els efectes del canvi climàtic.

4.3. Valoracions

A l'inici del Taller deliberatiu 1: Naturalització i resiliència, l'equip d'Ecologia Urbana comparteix una **enquesta d'avaluació** a les persones participants, amb la finalitat que sigui emplenada i retornada al final de la sessió. Aquest mecanisme d'avaluació permet recollir indicadors de qualitat de la sessió, així com identificar aspectes a millorar en l'organització i les dinàmiques desenvolupades, per posteriorment implementar millores en el procés participatiu.

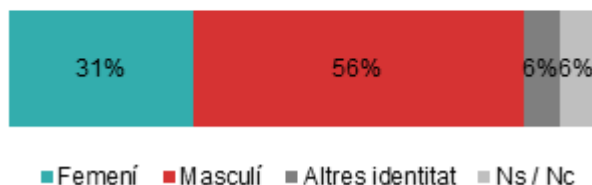
Al final de la sessió, s'han recollit les valoracions de **16 persones**, d'un total de 21 persones participants, representants del veïnat i les entitats. A continuació s'exposen els resultats de l'enquesta, organitzats en dos apartats: **(4.3.1) Perfil de les persones participants** i **(4.3.2) Valoració de la sessió**.

4.3.1 Perfil de les persones participants

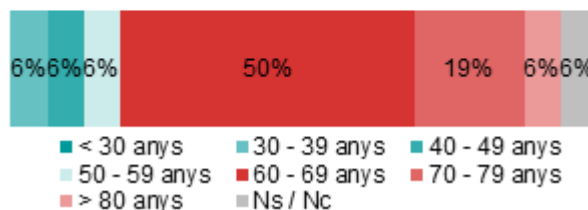
Del total de persones que han donat resposta al qüestionari, **el 56% s'identifica amb el gènere masculí i el 31% amb el gènere femení**, mentre que el 6% s'identifica amb altres identitats o han decidit no contestar (6%).

Pel que fa a l'edat, **la majoria de les persones que han donat resposta al qüestionari forma part del col·lectiu de gent gran**. El 50% es troba entre els 60 i 69 anys, el 19% entre els 70 i 79 anys, el 6% és major de 80 anys. En menor proporció, han participat persones amb edats compreses entre els 50 i 59 anys (6%), 40 i 49 anys (6%) i 30 i 39 anys (6%). El 6% restant ha decidit no contestar.

Gènere



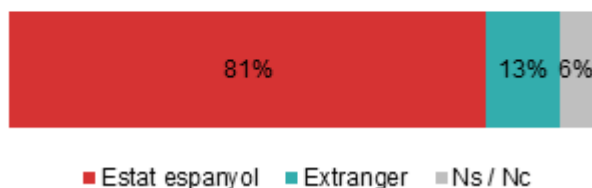
Edat



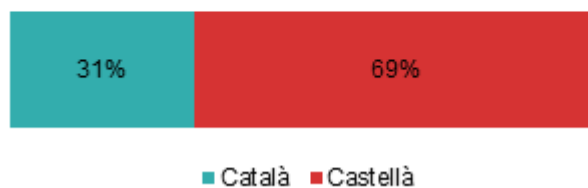
Base: 16 persones.

Pel que fa a la **diversitat d'origen**, la majoria de les persones que han donat resposta al qüestionari va néixer a l'Estat espanyol (81%). En menor proporció, el 13% va néixer a territoris estrangers i el 6% ha decidit no contestar. Complementàriament, el 69% de les persones tenen el castellà com a llengua materna, mentre que el 31% tenen el català.

País de naixement



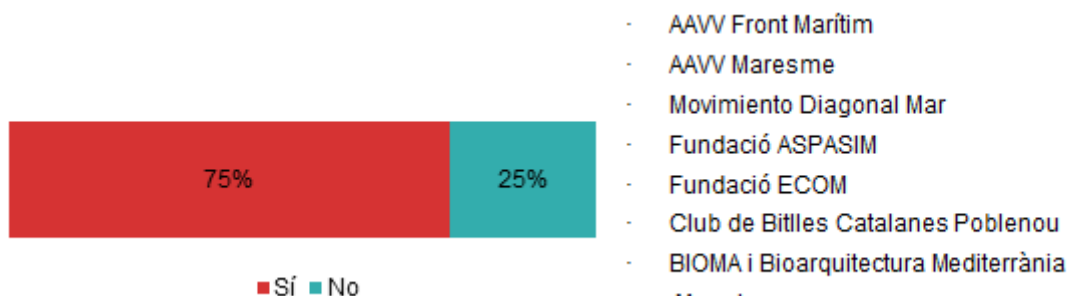
Llengua materna



Base: 16 persones.

Pel que fa a la participació en representació d'alguna entitat o col·lectiu, **el 75% de les persones que han donat resposta al qüestionari pertanyen a associacions veïnals, fundacions que treballen amb col·lectius específics, i altres entitats** dels àmbits esportius, artístics i arquitectònics. El 25% restant participa en representació pròpia.

Entitats



Base: 16 persones.

Pel que fa a la participació en sessions anteriors del mateix procés participatiu, **la majoria de persones que han donat resposta al qüestionari han participat en altres sessions:** 9 persones han participat a

les sessions informatives, 3 persones han participat a les sessions de propostes / debat, mentre que 6 persones participen per primera vegada.

Participació



- Sí, en sessions informatives
- Sí, en sessions de propostes / debat
- No, és la primera sessió en què participo

Base: 16 persones.

4.3.2 Valoració de la sessió

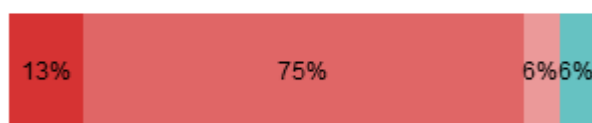
En aquest apartat es valoren diferents variables per conèixer fins a quin punt s'ha facilitat la participació i el debat de la ciutadania amb l'estratègia participativa desenvolupada.

Pel que fa a un aspecte organitzatiu com són els **horaris de les sessions**, majoritàriament es manifesta que **han facilitat bastant (75%) i molt (13%) la participació** en la sessió. En menor proporció, el 6% considera que l'horari ha facilitat poc la participació, i el 6% restant ha preferit no contestar.


Pel que fa a un altre aspecte com és l'accés en transport públic, majoritàriament es considera que **l'accés en transport públic al lloc de la sessió, ha facilitat bastant (56%) i molt (25%) la participació**. En menor proporció, el 6% considera que ha facilitat poc, mentre que el 13% ha preferit no contestar.

Horaris

Accés transport públic



- Molt
- Bastant
- Poc
- Gens
- Ns/ Nc



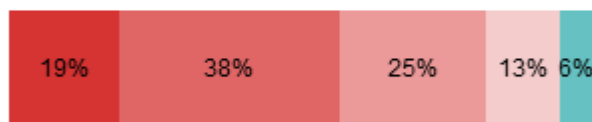
- Molt
- Bastant
- Poc
- Gens
- Ns/ Nc

Base: 16 persones.

La **difusió** realitzada per donar a conèixer la celebració de la sessió es valora per les persones que han donat resposta al qüestionari com **bastant facilitadora (38%) i molt facilitadora (19%)**. El 25% la valora com poc facilitadora, el 13% com gens facilitadora i el 6% restant ha preferit no contestar.

El **llenguatge** emprat durant la sessió es valora per les persones que han donat resposta al qüestionari, com **bastant facilitador (50%) i molt facilitador (13%)**. El 19% el valora com poc facilitador, el 6% com gens facilitador i el 13% ha preferit no contestar.

Difusió



■ Molt ■ Bastant ■ Poc ■ Gens ■ Ns / Nc

Llenguatge entenedor



■ Molt ■ Bastant ■ Poc ■ Gens ■ Ns / Nc

Base: 16 persones.

En relació amb la facilitat que s'ha donat a les persones participants per poder **opinar i expressar les seves posicions** al moment deliberatiu de la sessió, el **56% de les persones** que han donat resposta al qüestionari consideren que s'ha donat bastant facilitat, el 25% considera que s'ha donat molta facilitat, mentre que el 6% i el 13% considera que s'ha donat poca i gens de facilitat.


En relació amb la **pluralitat dels debats** produïts, el **56% de les persones** que han donat resposta al qüestionari consideren que el debat ha estat bastant plural, el 25% considera que ha estat molt plural, mentre que el 6% i el 13% considera que ha estat poc i gens plural.

Facilitat per expressar opinions



■ Molt ■ Bastant ■ Poc ■ Gens ■ Ns / Nc

Pluralitat




■ Molt ■ Bastant ■ Poc ■ Gens ■ Ns / Nc

Base: 16 persones.

En relació amb l'explicació de l'**origen de cadascuna de les propostes exposades**, el **63% de les persones** que han donat resposta al qüestionari consideren que s'ha explicat bastant, el 13% que s'ha explicat molt, mentre que el 13% considera que s'ha explicat gens i el 13% restant ha preferit no contestar.

Traçabilitat



■ Molt ■ Bastant ■ Poc ■ Gens ■ Ns / Nc

Base: 16 persones.